Liberté • Egalité • Fraternité
RÉPUBLIQUE FRANÇAISE

PRÉFET DU NORD

RECUEIL

DES

ACTES

ADMINISTRATIFS

ANNEE 2015 – NUMERO 286 DU 24 NOVEMBRE 2015

TABLE DES MATIERES

SECRÉTARIAT GÉNÉRAL

DRLP - DIRECTION DE LA RÈGLEMENTATION ET DES LIBERTÉS PUBLIQUES

Arrêté préfectoral retardant l'heure de clôture du scrutin de l'élection des conseillers régionaux des 6 et 13 décembre 2015 pour 4 communes du département du Nord

DDTM - DIRECTION DÉPARTEMENTALE DES TERRITOIRES ET DE LA MER

Arrêté d'autorisation du 12/11/2015 concernant le drainage agricole - programme 2010 (bassin versant du canal de la Basse Colme, du canal des Moëres, du Ringsloot et de l'Yser)

Arrêté préfectoral portant prescriptions particulières concernant la création et l'aménagement d'un lotissement de 15 lots libres de constructeurs situé route d'Oxelaëre sur la commune de Sainte Marie Cappel (Nord)

Liberté • Égalité • Fraternité
RÉPUBLIQUE FRANÇAISE

PRÉFET DU NORD

Secrétariat général
de la préfecture du Nord

Direction
de la réglementation et
des libertés publiques

Bureau de la citoyenneté
Service des élections

**Arrêté préfectoral retardant l'heure de clôture du scrutin
de l'élection des conseillers régionaux des 6 et 13 décembre 2015
pour 4 communes du département du Nord**

Le Préfet de la région Nord-Pas-de-Calais
Préfet du Nord
Officier de la Légion d'Honneur
Commandeur de l'ordre national du Mérite

Vu le code électoral et notamment son article R.41;

Vu le décret n° 2015-939 du 30 juillet 2015 portant convocation des collèges électoraux pour procéder à l'élection des conseillers régionaux, des conseillers à l'Assemblée de Corse, des conseillers à l'Assemblée de Guyane et des conseillers à l'Assemblée de Martinique ;

Vu les avis favorables émis par les maires des communes de Lille, Bourghelles, Cappellebrouck et Gravelines ;

Sur proposition du secrétaire général de la préfecture du Nord,

ARRÊTE

Article 1er : Lors de l'élection des conseillers régionaux des 6 et 13 décembre 2015, le scrutin est ouvert à 8 heures et clos le même jour à 19 heures dans les bureaux de vote des 3 communes suivantes : Bourghelles, Cappellebrouck et Gravelines ;

Le scrutin est ouvert à 8 heures et clos le même jour à 20 heures dans les bureaux de vote de la commune de Lille (y compris les bureaux de vote de Lomme et Hellemmes).

Article 2 : Le secrétaire général de la préfecture du Nord et le sous-préfet de Dunkerque sont chargés de l'exécution du présent arrêté qui sera publié au Recueil des Actes Administratifs et notifié aux maires des communes concernées pour affichage.

Fait à Lille, le 24 NOV. 2015

Pour le préfet et par délégation,
Le secrétaire général

Gilles BARSACQ

12, rue Jean sans Peur – CS 20003 - 59039 LILLE CEDEX
Tél. : 03 20 30 59 59 - Fax : 03 20 57 08 02
Horaires d'ouverture et modalités d'accueil disponibles sur le site : www.nord.gouv.fr

Liberté • Egalité • Fraternité
RÉPUBLIQUE FRANÇAISE

PREFET DU NORD

DIRECTION DÉPARTEMENTALE
DES TERRITOIRES ET DE LA MER

Service Eau Environnement
Cellule police de l'eau

Arrêté préfectoral portant autorisation au titre de l'article L. 214-3 du code de l'environnement concernant le drainage agricole – programme 2010 – bassin versant du canal de la Basse Colme, du canal des Moëres, du Ringsloot et de l'Yser – sur les communes de Hondschoote, Hoymille, Killem, les Moëres, Rexpoëde, Téteghem, Warhem et Wylder

---

Le Préfet de la région Nord-Pas-de-Calais
Préfet du Nord
Officier de la Légion d'Honneur
Commandeur de l'ordre national du Mérite

Vu le code de l'environnement et notamment les articles L214-1 et suivants, et R214-1 et suivants, portant sur le régime de déclaration ou d'autorisation au titre de la loi sur l'eau ;

Vu l'arrêté ministériel du 20 novembre 2009 portant approbation du schéma directeur d'aménagement et de gestion des eaux (SDAGE) du bassin Artois-Picardie ;

Vu le schéma d'aménagement et de gestion des eaux du Delta de l'Aa approuvé le 15 mars 2010 ;

Vu la demande d'autorisation au titre de la loi sur l'eau en date du 22 janvier 2013 présentée par l'Association Syndicale Autorisée de Drainage (ASAD) des Moëres portant sur le drainage agricole – programme 2010 (bassin versant du canal de la Basse Colme, du canal des Moëres, du Ringsloot et de l'Yser) – sur les communes de Hondschoote, Hoymille, Killem, les Moëres, Rexpoëde, Téteghem, Warhem et Wylder ;

Vu les avis émis lors de la conférence administrative ;

Vu l'enquête publique réglementaire qui s'est déroulée du 27 mai 2015 au 27 juin 2015, ouverte par arrêté préfectoral du 24 avril 2015 ;

Vu le rapport de l'enquête publique et les conclusions motivées du commissaire-enquêteur du 22 juillet 2015 ;

Vu le rapport du directeur départemental des territoires et de la mer en date du 30 septembre 2015 ;

Vu l'avis favorable émis par le conseil départemental de l'environnement et des risques sanitaires et technologiques (CODERST) du Nord lors de la séance du 20 octobre 2015 ;

Vu le porter à connaissance du pétitionnaire en date du 20 octobre 2015 du projet d'arrêté statuant sur sa demande et lui accordant un délai de 15 jours pour présenter ses observations par écrit, directement ou par mandataire ;

Vu l'absence d'avis du pétitionnaire ;

Sur proposition du directeur départemental des territoires et de la mer et de du secrétaire général de la préfecture du Nord ;

ARRÊTE

Article 1er – Objet de l'autorisation

L'ASAD des Moëres est autorisée à réaliser les travaux de drainage agricole – programme 2010 conformément aux plans et données techniques figurant dans le dossier d'autorisation arrivé le 28 novembre 2014 à la DDTM 59 et selon les dispositions du présent arrêté et des règlements en vigueur.

En application de l'article R.214-1 du code de l'environnement, le projet est soumis aux rubriques listées dans le tableau suivant :

Rubrique	Intitulé	Régime
2.2.1.0	Rejet dans les eaux douces superficielles susceptible de modifier le régime des eaux, à l'exclusion des rejets visés à la rubrique 2.1.5.0 ainsi que des rejets des ouvrages visés aux rubriques 2.1.1.0 et 2.1.2.0, la capacité totale de rejet de l'ouvrage étant : 1) Supérieure ou égale à 10 000 m³ / j ou à 25 % du débit moyen interannuel du cours d'eau (A) ; 2) Supérieure à 2 000 m³ / j ou à 5 % du débit moyen interannuel du cours d'eau mais inférieure à 10 000 m³ / j et à 25 % du débit moyen interannuel du cours d'eau (D).	DECLARATION (1)
3.3.1.0	Assèchement, mise en eau, imperméabilisation, remblais de zones humides ou de marais, la zone asséchée ou mise en eau étant : 1) Supérieure ou égale à 1 ha (A) ; 2) Supérieure à 0,1 ha, mais inférieure à 1 ha (D).	AUTORISATION (2)
3.3.2.0	Réalisation de réseaux de drainage permettant le drainage d'une superficie : 1) Supérieure ou égale à 100 ha (A) 2) Supérieure à 20 ha mais inférieure à 100 ha (D)	AUTORISATION (3)

(1) Rubrique 2.2.1.0 : le rejet maximal des émissaires de drainage au regard des débits interannuels évalués des cours d'eau, quand ils sont connus, est situé entre 0,40 % et 0,53 % selon le bassin versant. Les débits journaliers des casiers de drainage sont compris entre 611 m³ / j et 8 417 m³ / j.

(2) Rubrique 3.3.1.0 : le projet de drainage de l'ASAD des Moëres impacte une superficie de 85ha 31a 12ca soit 61 % du programme.

(3) Rubrique 3.3.2.0 : Dans le cadre du programme de drainage 2010 de l'ASAD des Moëres, la surface totale des projets est de 138ha 90a 11ca. La surface drainée dans les précédents programmes dans le secteur géographique de l'ASAD est estimée à environ 480ha.

<u>Article 2</u> – Caractéristiques de la zone à drainer

Dans le cadre du programme de drainage 2010 de l'ASAD des Moëres, la surface totale des projets est de 138ha 90a 11ca, répartie sur huit communes : Hondschoote, Hoymille, Killem, les Moëres, Rexpoëde, Téteghem, Warhem et Wylder.

L'ensemble de ces communes est situé dans la plaine maritime flamande, et fait partie des bassins versants du canal de la Basse Colme et du canal des Moëres.

Un plan de localisation est joint en annexe 1.

Le tableau ci-dessous reprend l'ensemble des parcelles concernées par le programme 2010 avec, entre autres, les exutoires et les débits des drains.

Désignation des plans de référence (casier)	Commune	Références cadastrales		Superficie drainée	Nature de l'exutoire direct	Nom de l'exutoire principal	Distance à l'exutoire principal (en m)	Débit spécifique des drains (en l/s)
		Sections	Numéros					
A ouest	HOYMILLE	AC A	79-80-82-155-156-157-158-159-164-170p-878-2139p-2246	13ha 74a 48ca	Fossé	Canal de la Basse Colme	150	12,62
A est		A	115-2103-1697-1698		Collecteur	Canal de la Basse Colme	350	6,79
A sud		A	109p-113		Collecteur	Canal de la Basse Colme	1100	1,32
B	HOYMILLE	A	1844-1845	04ha 48a 70ca	Fossé	Canal de la Basse Colme	1350	6,73
C	Téteghem	ZE	31p	01ha 97a 00ca	Watergang	Canal des Moëres	700	2,95
D	Téteghem	B	440-441-509-510-511-512-513p	08ha 35a 05ca	Watergang	Canal des Moëres	2500	12,53
E	HOYMILLE	A	6-7p-11-78p-2218p	06ha 30a 94ca	Fossé	Canal de la Basse Colme	300	9,46
F nord	WARHEM	A	631p-632-885p-621p	09ha 77a 41ca	Fossé	Canal des Moëres	2300	10,12
F sud		A	642-895p		Canal	Canal de la Basse Colme	10	4,54
G	WARHEM	C	1327	02ha 44a 96ca	Fossé	Canal de la Basse Colme	50	3,67
H	WARHEM	C	14p-15-16-421p-422-425-2128p-2129p	07ha 48a 42ca	Watergang	Canal de la Basse Colme	500	11,23
I	WARHEM	A	122p-123p-136-137-773-775	21ha 99a 91ca	Fossé	Canal des Moëres	1500	33,00

Désignation des plans de référence (casier)	Commune	Références cadastrales		Superficie drainée	Nature de l'exutoire direct	Nom de l'exutoire principal	Distance à l'exutoire principal (en m)	Débit spécifique des drains (en l/s)
J	LES MOËRES	C	266-267-268p-253-254-255-256-257-258p-264p-571	18ha 31a 73ca	Fossé	Le Ringsloot	2500	27,46
K	WARHEM	B	24-47p-48-49	02ha 32a 93ca	Fossé	Canal de la Basse Colme	100	3,49
L1	HONDSCHOOTE	D	101	01ha 41a 30ca	Fossé	Canal de la Basse Colme	1500	6,01
L2	HONDSCHOOTE	A	549p	0ha 90a 62ca	Fossé	Canal de la Basse Colme	1500	6,01
L3	HONDSCHOOTE	A	244-245-420	01ha 69a 30ca	Watergang	Canal de la Basse Colme	1500	6,01
M	WARHEM	D	220-221-231-1025p-234p-235p-236p-542-773-927p-230	07ha 23a 84ca	Watergang	Canal de la Haute Colme	4300	12,20
N	WARHEM	D	582p-583p-584p-642p-572-837-838p-749p-465p-469p-842p-843p-836p-840	18ha 78a 66ca	Watergang	Canal de la Basse Colme	4000	28,18
O	KILLEM	B	944	0ha 76a 75ca	Fossé	Canal de la Basse Colme	3700	1,15
P	WYLDER	ZA	21-22	04ha 72a 20ca	Fossé	l'Yser	1600	7,08
R	Rexpoëde	A	157p-158	02ha 23a 00ca	Fossé	Canal de la Basse Colme	5400	3,34
S	WARHEM	C	664-665	0ha 76a 71ca	Watergang	Canal de la Haute Colme	4200	1,15
T	WARHEM	D	389p-663p	01ha 39a 30ca	Fossé	Canal de la Basse Colme	3800	2,09
U	WARHEM	A	390p-391p	0ha 55a 50ca	Fossé	Canal des Moëres	2300	0,83

Article 3 – Prescriptions

Le débit maximal des drains sera de 1,5 litre par seconde et par hectare.

L'écartement des drains variera entre 8 m et 12 m selon le sol en place.

La position de drains sera éloignée d'au moins 10 m des bandes enherbées, des canaux, des mares et des haies.

Les plans des travaux, déposés pour l'instruction du dossier au titre de la loi sur l'eau, sont joints en annexe 2. Les informations du présent arrêté prévalent sur les informations reprisent sur les plans annexés. Notamment, le réseau de drainage est modifié en supprimant tout rejet direct sur le Zee gracht.

3.1 – Prescriptions concernant les travaux

Le chantier sera placé sous la responsabilité d'un chef de chantier qui veillera à la bonne réalisation des opérations et au respect des prescriptions du présent arrêté.

Le bénéficiaire préviendra le service de police de l'eau, au moins quinze (15) jours à l'avance, du démarrage des travaux par le formulaire joint en annexe 3 et lui transmettra le calendrier prévisionnel d'exécution. Il l'avertira des interruptions ainsi que de la fin du chantier.

Afin de respecter la période de reproduction des espèces (mammifères, insectes, amphibiens, oiseaux, ...), l'ensemble des travaux de drainage sera réalisé entre le 15 septembre et le 1er mars.

L'ASAD procédera au balisage particulier des habitats à forte valeur écologique présents en périphérie des casiers D, H et P et définis au chapitre VII-B-2 du dossier. Ce balisage sera réalisé par un écologue avant le début des travaux ; les consignes de protection de ces habitats seront établies lors de la réunion de démarrage de chantier et tenus à disposition sur le chantier pendant toute la durée des travaux de ces casiers. Le balisage fera l'objet d'un contrôle une fois par mois minimum lors des travaux de ces casiers, annexé aux compte-rendus de chantier.

Les haies arbustives et les arbres localisés en bordure des projets seront maintenus pendant et après les travaux. Toutes les précautions seront prises pour préserver les franges de roselières.

Les installations de chantier, le stockage des produits et du matériel de chantier, le stationnement des engins en dehors des horaires de chantier, seront localisés en dehors des zones sensibles du secteur. En particulier, ils seront situés à l'écart des zones humides. Ces stockages et stationnement seront en outre réalisés sur des aires étanches.

La vidange et l'entretien des engins sont interdits sur site.

Aucun rejet d'eaux usées directement au milieu naturel n'est autorisé sur le chantier.

Les berges des watergangs seront refaites à l'identique et les travaux seront remblayés dans la journée afin d'éviter tout phénomène d'érosion des berges et/ou effondrement des talus.

Le pétitionnaire est tenu d'assurer en permanence, aux abords du chantier, le nettoyage des voies et accès, l'enlèvement des boues et déchets divers. Il sera procédé si nécessaire au lavage, en sortie de chantier, de tous les véhicules et engins de chantier ayant à emprunter les voies publiques.

3.2 – Zones humides et aménagements à prévoir à titre de compensation

Les zones humides ont été définies sur la base d'études pédologiques.

Le tableau ci-dessous indique les zones humides concernées par le projet. La surface correspondante est de 85ha 31a 12ca, soit 61 % du programme total.

Les mesures retenues en compensation sont le drainage régulé et les remontées épisodiques du plan d'eau à partir du système des wateringues.

Les dispositifs techniques permettant le contrôle du drainage sont les suivantes :

- dispositif de chambre de régulation avec vanne amovible,
- dispositif de vanne ou de batardeau concernant les fossés récepteurs des drains directs,
- dispositif de relèvement des eaux saisonnier pour les drainages directs sur les watergangs dont la gestion relève des associations de wateringues.

Ces techniques seront mises en œuvre à l'exutoire des secteurs définis comme zone humide.

Casier	Surface (ha)		% de zone humide	Mode de régulation	Cotes radiers collecteurs	Cotes régulation de la nappe
	Totale	Zone humide				
A	13,7448	13,7448	61 %	Niveau d'eau aval	-0,15 ; -0,10 ; 0,60	Côte wateringues (ZYCKELIN)
B	4,4870	4,4870	100 %	Chambre de régulation	4,15	4,40
C	1,97	1,97	100 %	Niveau d'eau aval	-0,42	Côte wateringues (ZEE GRACHT)
D	8,3505	8,3505	100 %	Niveau d'eau aval	-1,60 ; -1,95 ; -1,20	Côte wateringues (CANAL DES GLAISES)
E	6,3094	6,3094	100 %	Chambre de régulation	0,01	0,30
F	9,7741	9,7741	100 %	Chambre de régulation	-1,70	-1,30
				Niveau d'eau aval	0,10	Basse Colme
G	2,4496	2,4496	100 %	Niveau d'eau aval	-0,10	Basse Colme
H	7,4842	2,7632	37 %	Niveau d'eau aval	0,00	Côte wateringues (HAEGHE MEULEN)
I	21,9991	21,9991	100 %	Niveau d'eau aval	-2,15 ; -2,25	Côte wateringues (KROMMENHOUCK)
J	13,3173	13,3173	100 %	Chambre de régulation	-2,40 ; -2,50	-1,80 ; -2,00
U	0,5550	0,5550	100 %	Niveau d'eau aval	ND	Côte wateringues (CANAL DES GLAISES)

Les périodes de remontée des plans d'eau seront établies en fonction des nécessités :

- du maintien de l'humidité périodique
- des épandages d'engrais et des risques de lessivage
- des besoins de la plante
- des travaux des champs

le schéma suivant sera appliqué :

- octobre à avril : période hivernale humide ne déterminant pas de déficit hydrique. Le niveau retenu sera celui défini par la côte radier collecteur. Les vannes ou batardeaux sur les fossés seront ouverts notamment pour permettre la remontée des fossés durant la période de reproduction des brochets.
- Mai à septembre : période de régulation du drainage mais maintien des vannes ou batardeaux ouverts sur les fossés jusqu'au 30 mai (cf. reproduction du brochet)

Les coupes expliquant le fonctionnement des chambres de régulation sont fournies en annexe 3.

3.3 – Bandes enherbées

La surface totale de bande enherbées existantes le long de projet visées par le programme 2010 s'élève à 20 230 m².
Le tableau ci-dessous reprend les bandes enherbées existantes et qui seront maintenues pendant et après les travaux de drainage.

Casiers	Dimensions		Emplacement
	Longueur (ml)	Largeur(m)	
A	435	6	Le long du fossé exutoire à l'est du casier
D	420	6	Le long du Zee Gracht
	310	6	Le long de l'ancien canal des chats
F	200	6	La basse Colme
	55	6	Le long du fossé nord
H	380	6	Le long du Haeghe Meulen
I	425	6	Le long du fossé à créer
J	475	10	Le long du canal Lacour
	355	6	Le long du canal Lacour

Les drains et collecteurs passant sous une bande enherbée seront systématiquement aveugles sous celle-ci.

À la fin des travaux, le pétitionnaire transmettra à la police de l'eau un plan de recollement pour chaque casier indiquant la position des drains, l'écartement entre les drains et à quelle profondeur ils sont situés, et les parties aveugles.

3.4 – vie piscicole

En vu d'améliorer un contexte piscicole dégradé dans la région Flandre, une frayère à brochet d'une surface de 2 000 m² environ sera créée sur la commune de Hoymille le long du Schelf Vliet, au lieu-dit du Fort Suisse.

Une convention sera signée entre l'ASAD des Moëres, le propriétaire du terrain à aménager, et la fédération de pêche. Une copie de la convention signée sera tenue à disposition du service de la police de l'eau.

3.5 – Mise en place d'un fossé de décantation

Afin d'expérimenter l'efficacité de la décantation et de la filtration par les plantes sur la qualité des eaux drainées, le projet prévoit la création d'une dépression humide sur le casier M situé à l'exutoire du système 47. Il récupérera 8,14 ha de surface drainée.

Les travaux d'aménagement consisteront à décaisser une parcelle sur une profondeur d'un mètre pour favoriser la stagnation des eaux drainées. La zone sera plantée de végétaux hélophytes.

La zone tampon a pour but de maintenir un niveau d'eau de 0,50 m maximum sur une surface de 750 m²

Le dispositif fera l'objet d'analyses en entrée et en sortie de la dépression humide, ainsi que sur le watergang le Schelf Vliet 50 m en amont et 50 m en aval du rejet. Les analyses se feront sur le paramètre nitrate pendant une durée de cinq ans. Les prélèvements seront couplés à une mesure de débit entrée/sortie durant la période de hautes eaux, comprise entre novembre et mai.

L'ASAD procédera à des analyses sur le paramètre nitrate selon le mode opératoire suivant :

- 2 mesures entre janvier et avril

- 4 prélèvements au droit du drain et à l'exutoire du fossé, ainsi que sur le watergang le Schelf Vliet 50 m en amont et 50 m en aval du rejet
- Analyses de N+1 à N+5, N étant l'année de fin des travaux sur le casier M
- établissement d'un rapport annuel transmis au service en charge de la police de l'eau.

Les analyses seront faites par un laboratoire indépendant. Les résultats seront transmis au service de police de l'eau L'objectif de l'expérimentation est de garantir un taux de nitrate en sortie inférieur à 50mg/l. Les résultats de cette expérimentation, ainsi que celles des opérations similaires, devront être intégrés dans les futurs dossiers du pétitionnaire. L'ASAD des Moëres s'engage à mettre au point un nouveau dispositif si les résultats ne s'avèrent pas satisfaisant, ou de généraliser ce type de dispositif s'il est concluant.

3.6 - Mise en place d'une haie de saule têtards

Un alignement de 1 320 ml de saules têtards sera planté avec un espacement de 10 m en périphérie du casier I, répartis en 850 ml côté ouest et 470 m côté est. Une plantation similaire de 200 ml sera réalisé en périphérie est du casier A le long de la route départementale.

Article 4 – Moyens d'entretien et de surveillance

L'ASAD des Moëres est tenue, de par ses statuts, au bon fonctionnement et à l'entretien des réseaux de drainage qu'elle a installé.

L'ASAD s'engage à :

- la matérialisation des sorties de collecteurs aux émissaires par la pose d'un panneau de repérage
- la nomination d'un agriculteur (responsable du casier de drainage) tenu de rendre compte au Président des éventuels dysfonctionnements du drainage
- informer et de sensibiliser par des bulletins flash tous les adhérents de l'ASAD à entretenir et à nettoyer annuellement toutes les bouches des drains et collecteurs, les grilles manquantes et défectueuses etc ...

Les agriculteurs sont tenus de respecter leur rotation et d'éviter toute culture à enracinement profond (moutarde, luzerne.....)

Article 5 – Conformité du dossier et modifications

Les installations, ouvrages, travaux ou activités, objets de la présente autorisation, sont situés, installés et exploités conformément aux plans et contenu du dossier de demande d'autorisation sans préjudice des dispositions de la présente autorisation.

Toute modification apportée aux ouvrages, installations, à leur mode d'utilisation, à la réalisation des travaux ou à l'aménagement en résultant, à l'exercice des activités ou à leur voisinage et entraînant un changement notable des éléments du dossier de demande d'autorisation doit être porté, avant sa réalisation à la connaissance du préfet, conformément aux dispositions de l'article R.214-18 du code de l'environnement.

Article 6 – Caractère et durée de l'autorisation

Le présent arrêté deviendra caduque si les opérations n'ont pas fait l'objet d'un commencement de réalisation substantiel (10% de la surface totale à drainer) dans un délai de trois ans suivant sa signature.

L'autorisation est accordée à titre personnel, précaire et révocable sans indemnité de l'État exerçant ses pouvoirs de police.

Faute pour le pétitionnaire de se conformer dans le délai fixé aux dispositions prescrites, l'administration pourra prononcer la déchéance de la présente autorisation et prendre les mesures nécessaires pour faire disparaître aux frais du pétitionnaire tout dommage provenant de son fait, ou pour prévenir ces dommages dans l'intérêt de l'environnement, de la sécurité et de la santé publique, sans préjudice de l'application des dispositions pénales relatives aux infractions au code de l'environnement.

Il en sera de même dans le cas où, après s'être conformé aux mesures prescrites, le pétitionnaire changerait ensuite l'état des lieux fixé par cette présente autorisation, sans y être préalablement autorisé, ou s'il ne maintenait pas constamment les installations en état normal de fonctionnement.

Article 7 – Transfert de l'autorisation à un autre bénéficiaire

Conformément à l'article R.214-45 du code de l'environnement, le nouveau bénéficiaire doit se déclarer auprès du Préfet dans les trois mois qui suivent la prise en charge de l'ouvrage ou le début de l'exercice de son activité.

Article 8 – Déclaration des incidents ou accidents

Le pétitionnaire est tenu de déclarer, dès qu'il en a connaissance, au préfet, les accidents ou incidents intéressant les installations, ouvrages, travaux ou activités faisant l'objet de la présente autorisation, qui sont de nature à porter atteinte aux intérêts mentionnés à l'article L.211-1 du code de l'environnement.
Sans préjudice des mesures que pourra prescrire le préfet, le maître d'ouvrage devra prendre ou faire prendre les dispositions nécessaires pour mettre fin aux causes de l'accident ou de l'incident, pour évaluer ses conséquences et y remédier.

Le pétitionnaire demeure responsable des accidents ou dommages qui seraient la conséquence de l'activité ou de l'exécution des travaux et de l'aménagement.

Article 9 – Accès aux installations et contrôles

Les agents chargés de la police de l'eau et des milieux aquatiques auront libre accès aux installations, ouvrages, travaux ou activités autorisés par le présent arrêté, dans les conditions fixées par le code de l'environnement. Ils pourront demander communication de toute pièce utile au contrôle de la bonne exécution de la présente autorisation.

Article 10 – Droits des tiers

Les droits des tiers sont et demeurent expressément réservés.

Le présent arrêté n'autorise entre autres pas à intervenir sur le patrimoine des personnes publiques ou privées sans leur autorisation.

Article 11 – Autres réglementations

La présente autorisation ne dispense en aucun cas le pétitionnaire de faire les déclarations ou d'obtenir les autorisations requises par d'autres réglementations.

Article 12 – Recours

La présente autorisation est susceptible de recours devant le tribunal administratif territorialement compétent, par le pétitionnaire dans un délai de deux mois suivant sa notification, et par les tiers dans un délai d'un an suivant sa publication au recueil des actes administratifs de la préfecture conformément à l'article R.214-19 et dans les conditions de l'article R.514-3-1 du code de l'environnement.

Article 13 – Publication

Le présent arrêté sera publié sur le site internet et au recueil des actes administratifs de la préfecture du Nord.

Un exemplaire sera affiché dans les mairies de Bergues, Hondschoote, Hoymille, Killem, les Moëres, Rexpoëde, Téteghem, Warhem et Wylder, pendant une durée d'un mois. Un procès-verbal de l'accomplissement de ces formalités sera adressé par les soins des Maires à la direction départementale des territoires et de la mer.

En outre, un avis relatif à cette autorisation sera publié par les soins de la direction départementale des territoires et de la mer, aux frais du pétitionnaire, dans deux journaux locaux ou régionaux diffusés dans le département du Nord.

Article 14 – Exécution et diffusion de l'arrêté

Le secrétaire général de la préfecture du Nord et le directeur départemental des territoires et de la mer du Nord sont chargés, chacun en ce qui le concerne, de l'exécution du présent arrêté qui sera notifié au président de l'association syndicale autorisée de drainage des Moëres et dont copie sera adressée, par la direction départementale des territoires et de la mer :

- au sous-préfet de Dunkerque,
- aux maires des communes de Bergues, Hondschoote, Hoymille, Killem, les Moëres, Rexpoëde, Téteghem, Warhem et Wylder,
- au président de la commission locale de l'eau (CLE) du SAGE du Delta de l'Aa,
- au directeur de l'agence régionale de santé (ARS),
- au président de la fédération du Nord pour la pêche et la protection du milieu aquatique,
- au chef du service départemental du nord de l'office national de l'eau et des milieux aquatiques (ONEMA).

Fait à Lille, le 12 NOV. 2015
Le préfet

Pour le Préfet et par délégation,
Le Secrétaire Général

Gilles BARSACQ

Annexe 1 : Plan d'ensemble

Annexe 2 : Plan des travaux (23 planches)

Annexe 3 : formulaire de démarrage des travaux

Annexe 4 : Figures représentant le fonctionnement classique, le fonctionnement avec régulation et le plan de détail de la chambre de régulation (3 planches)

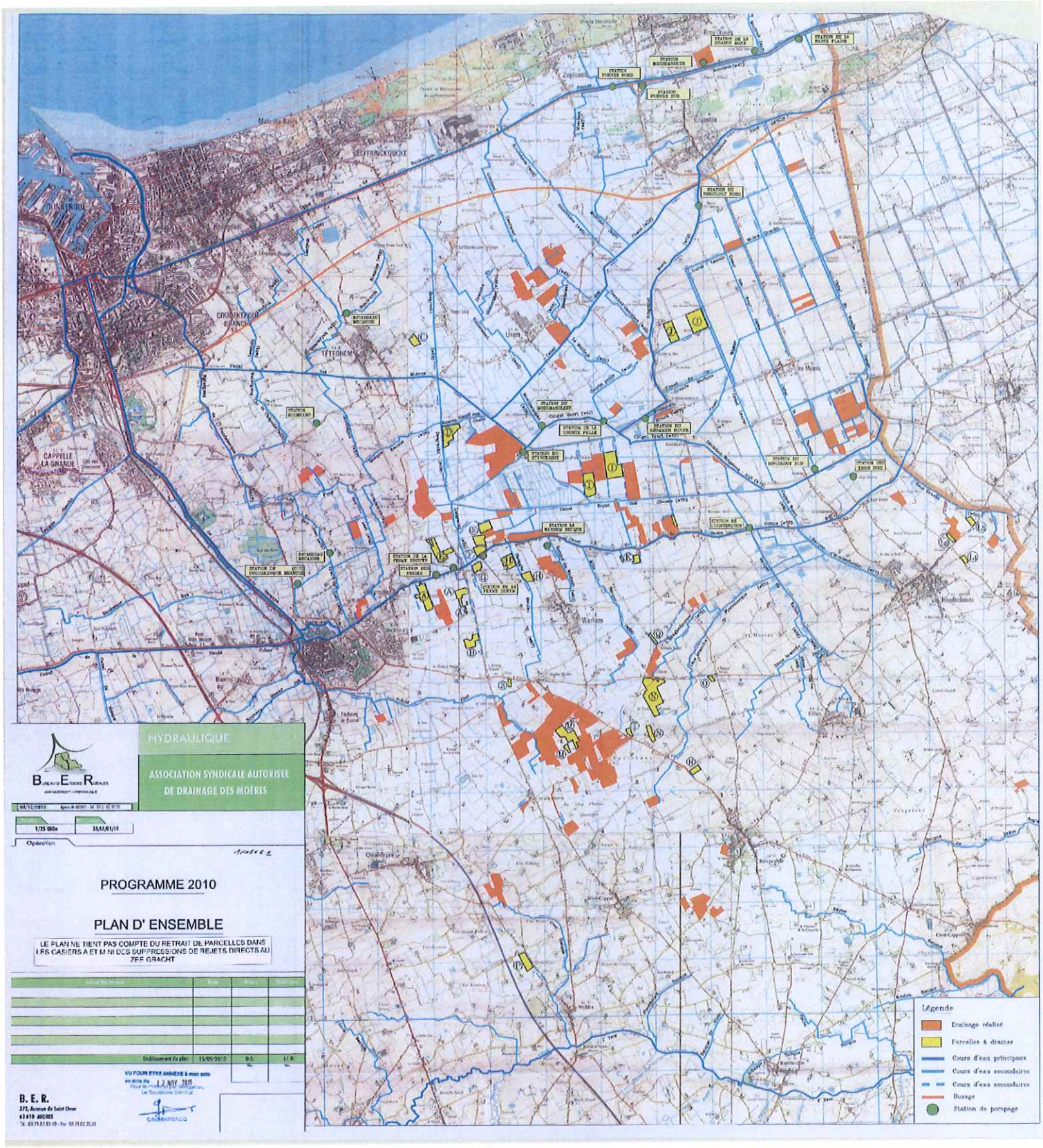
HYDRAULIQUE
ASSOCIATION SYNDICALE AUTORISÉE
DE DRAINAGE DES MOÈRES
Opération
ANNEXE 1
PROGRAMME 2010
PLAN D' ENSEMBLE
LE PLAN NE TIENT PAS COMPTE DU RETRAIT DE PARCELLES DANS LES CASIERS A ET M NI DES SUPPRESSIONS DE REJETS DIRECTS AU 7EE GRACHT
Etablissement du plan
15/09/2010
B. E. R.
372, Avenue de Saint Omer
62610 ARQUES
Légende
Drainage réalisé
Parcelles à drainer
Cours d'eau principaux
Cours d'eau secondaires
Cours d'eau secondaires
Busage
Station de pompage

ASSOCIATION SYNDICALE AUTORISEE DE DRAINAGE
DE LES MOERES

PROGRAMME 2010

COMMUNE DE HOYMILLE
(Secteur A)

PLAN DES TRAVAUX

LE PLAN NE TIENT PAS COMPTE DU RETRAIT D'UNE PARTIE DE LA PARCELLE A 210P

Echelle 1/2000

VU POUR ÊTRE ANNEXÉ A MON ARRÊTÉ
EN DATE DU 12 AOÛT 2010

BERE
Bureau d'Etudes Rurales Aménagement Hydraulique
372 Avenue de Saint Omer 62610 ARDRES

SA BOIT-BD PRUVOST HERBAUT Géomètres-experts DPLG à Calais
SCP BLAND VOLPOLT Géomètres-experts DPLG à Boulogne / mer

Document réalisé par
Direction Départemental Rurale cadre informatique

COMMUNE DE HOYMILLE
Exploitations du G.A.E.C. SECURE et M. GOETGHELUCK Marc
Section A et C

A

ANNEXE 2 - 2/25

ASSOCIATION SYNDICALE AUTORISEE DE DRAINAGE
DE LES MOERES

PROGRAMME 2010

COMMUNE DE HOYMILLE
(Secteur B)

PLAN DES TRAVAUX

Echelle 1/2000

VU POUR ETRE ANNEXE à mon acte
en date du 12 NOV. 2015
Pour le Préfet et par délégation,
Le Secrétaire Général

Gilles BARSACQ

BUREAU D'ETUDES RURALES
AMENAGEMENT - HYDRAULIQUE

Bureau d'Etudes Rurales Aménagement Hydraulique

372 Avenue de Saint Omer 62510 ARDRES

SA BOITARD PRUVOST HERBAUT Géomètres-experts DPLG à Calais

SCP BLEARD VOLPOET Géomètres-experts DPLG à Boulogne / mer

COMMUNE DE HOYMILLE

Exploitation de M. GOETGHELUCK Marc

Section A no 1844-1845

B

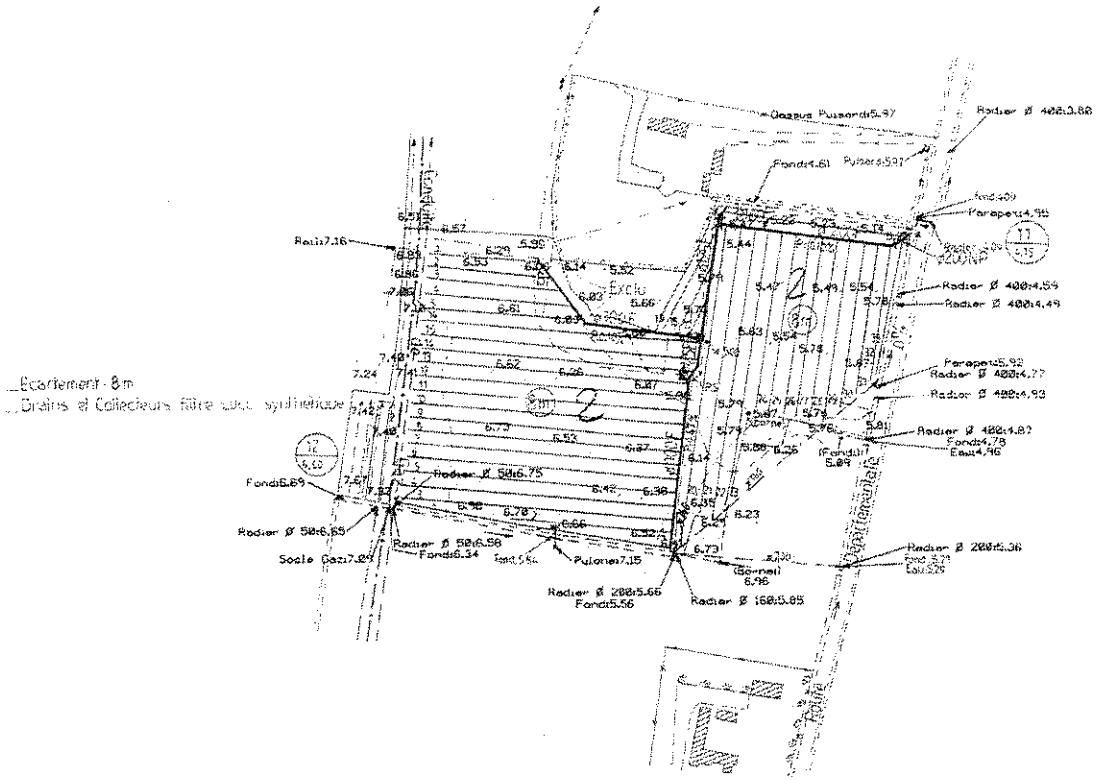

NIVELLEMENT I.G.N.69

ANNEXE 2 - 3/ET

ASSOCIATION SYNDICALE AUTORISEE DE DRAINAGE
DE LES MOERES

PROGRAMME 2010

COMMUNE DE TETEGHEM
(Secteur C)

PLAN DES TRAVAUX

LE PLAN NE TIENT PAS COMPTE DE LA SUPPRESSION DES REJETS DIRECTS AU ZEE GRACHT

Echelle 1/2000

VU POUR ETRE ANNEXE à mon arrêté
en date du 12 NOV. 2015
Pour le Préfet et par délégation
Le Directeur Général
Gilles DAFFIS

B (BUREAU) E (ETUDES) R (URALES)
AMENAGEMENT - HYDRAULIQUE

Bureau d'Etudes Rurales Aménagement Hydraulique
372 Avenue de Saint Omer 62510 ARDRES

SA BOITARD PRUVOST HERBAUT Geometres-experts DPLG a Calais
SCP BLEARD VOLPOET Géomètres-experts DPLG à Boulogne / mer

COMMUNE DE TETEGHEM
Exploitation de M. VANDAELE Philippe
Section ZE no 31p

C

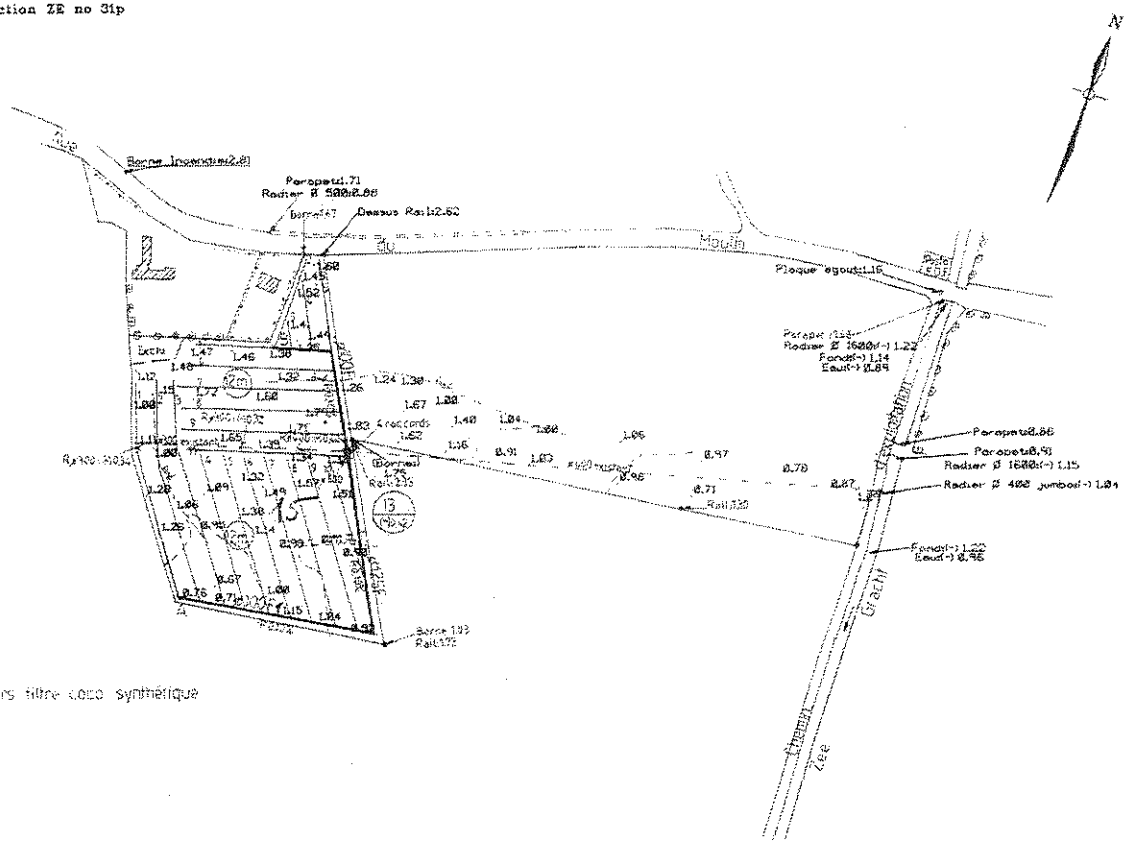

Ecartement:10m
Drains et Collecteurs filtre coco synthétique

NIVELLEMENT I.G.N.69

ASSOCIATION SYNDICALE AUTORISEE DE DRAINAGE
DE LES MOERES

PROGRAMME 2010

COMMUNE DE TETEGHEM
(Secteur D)

PLAN DES TRAVAUX

LE PLAN NE TIENT PAS COMPTE DE LA SUPPRESSION DES REJETS DIRECTS AU ZEE GRACHT

Echelle 1/2000

VU POUR ETRE ANNEXE à mon PV de ce date du 12 NOV. 2015
Pour le Préfet et par délégation
Le Sous-Préfet Général

BERE
Bureau d'Etudes Ruraux Aménagement Hydraulique
372 Avenue de Saint Omer 62510 ARDRES

SA BOITARD PEUVOST HERBAUT Géomètres-experts DPLG à Calais

COMMUNE DE TETEGHEM

Section B no 6

Exploitation de M. CNIGNIET Francis : no 509-511-513p

Exploitation de M. VANDAELE Philippe : no 440-441-510-512-513p

D

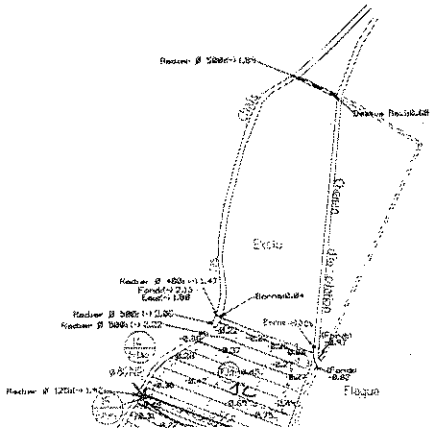

ANNEXE 2 : 1/2

ASSOCIATION SYNDICALE AUTORISEE DE DRAINAGE
DE LES MOERES

PROGRAMME 2010

COMMUNE DE HOYMILLE
(Secteur E)

PLAN DES TRAVAUX

Echelle 1/2000

COMMUNE DE HOYMILLE
Exploitation du G A E C. BECUWE et M.DEKEKER Hubert
Section A no 6-7p-11-78p-2218p

E

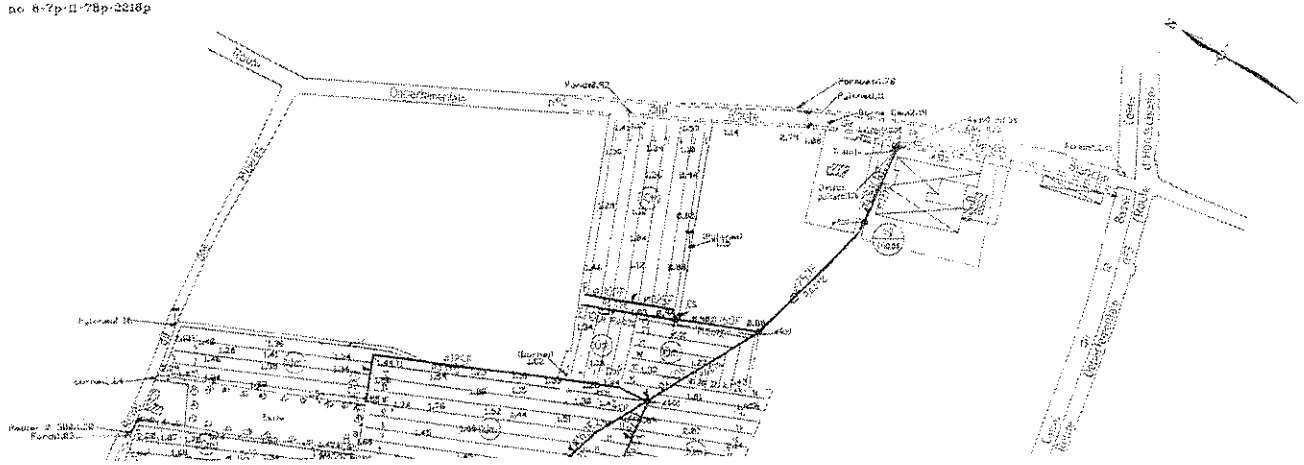

ANNEXE 2 - 6/ET

ASSOCIATION SYNDICALE AUTORISEE DE DRAINAGE
DE LES MOERES

PROGRAMME 2010

COMMUNE DE WARHEM
(Secteur F)

PLAN DES TRAVAUX

VU POUR ETRE ANNEXE à mon arrêté
en date du 12 NOV. 2015
Pour le Préfet et par délégation,
Le Directeur Général

Echelle 1/2000

Bureau d'Etudes Rurales Aménagement Hydraulique
372 Avenue de Saint Omer 62510 ARDRES

SA BOITARD PRUVOST HERBAUT Géomètres-experts DPLG à Calais
SCP BLEARD VOLPOET Géomètres-experts DPLG à Boulogne - mer

Environnement IGN
Drains et Collecteurs hors zone syndicale

COMMUNE DE WARHEM
Section A
Exploitation de M. DEWITTE Jacques no 821p
Exploitation du G.A.E.C. BECUWE no 831p-832-842-885p-895

F

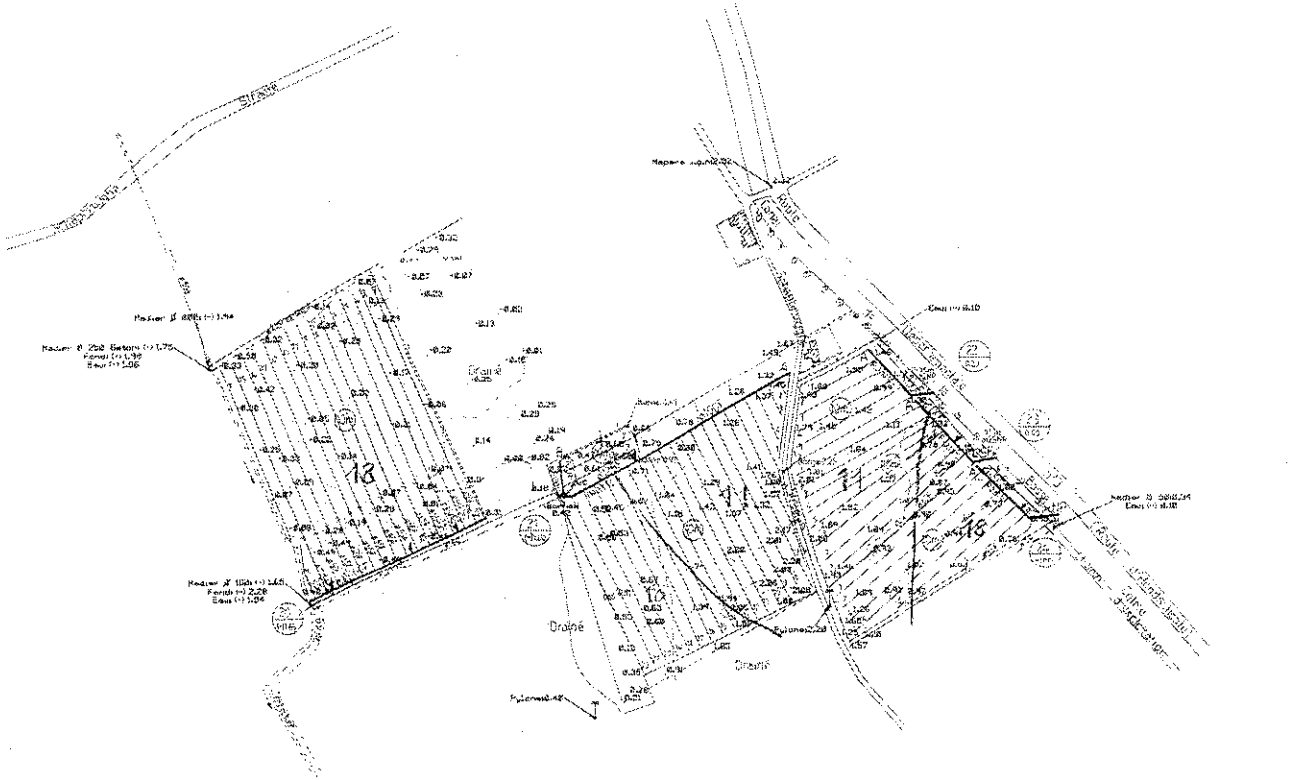

NIVELLEMNT I G N 69

ANNEXE 2 - 2/2

ASSOCIATION SYNDICALE AUTORISEE DE DRAINAGE
DE LES MOERES

PROGRAMME 2010

COMMUNE DE WARHEM
(Secteur G)

PLAN DES TRAVAUX

Echelle 1/2000

VU POUR ETRE ANNEXE à mon arrêté
en date du 12 NOV. 2015
Pour le Préfet et par délégation,
Le Directeur Général
Olivier BARGIACCHI

BUREAU ETUDES RURALES
AMENAGEMENT - HYDRAULIQUE

Bureau d'Etudes Rurales Aménagement Hydraulique
372 Avenue de Saint Omer 62610 ARDRES

SA BOITARD PRUVOST HERBAUT Geometres experts DPLG à Calais
SCP BLEARD VOLPOET Geometres experts DPLG à Boulogne / mer

COMMUNE DE WARHEM
Exploitation de M. DEWITTE Jacques
Section C no 1327

G

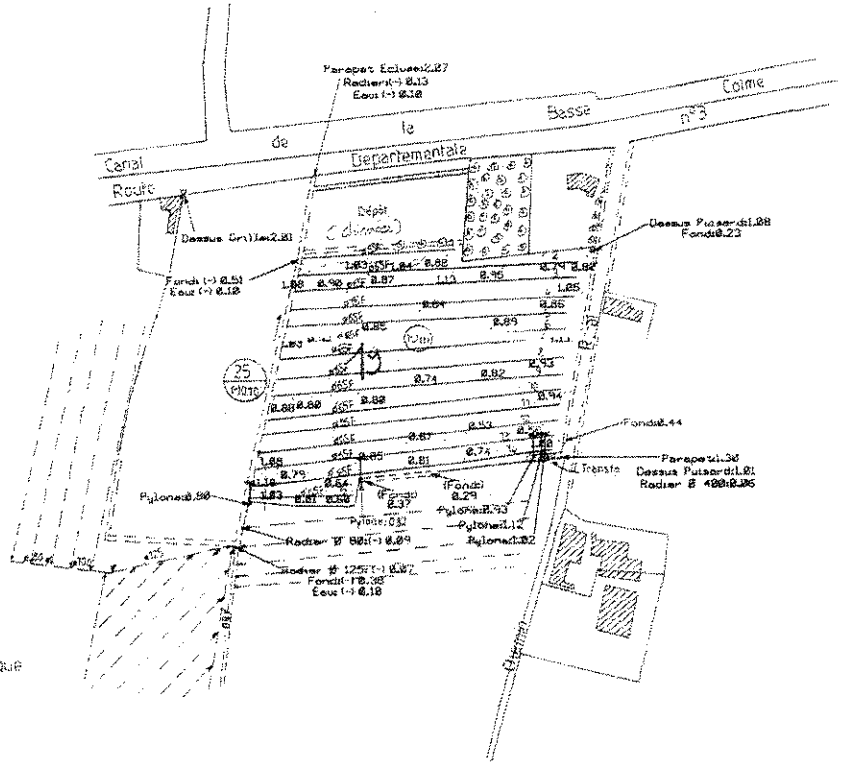

Ecartement 10m
Drains fibre coco synthétique

NIVELLEMENT I.G.N.69

ASSOCIATION SYNDICALE AUTORISEE DE DRAINAGE
DE LES MOERES

PROGRAMME 2010

COMMUNE DE WARHEM
(Secteur H)

PLAN DES TRAVAUX

Echelle 1/2000

VU POUR ETRE ANNEXE à mon arrêté en date du 12 NOV. 2015

Bureau d'Etudes Rurales Aménagement Hydraulique
372 Avenue de Saint Omer 62610 ARDRES

SA BOITARD PREVOST HERBAUT Géomètres-experts DPLG à Calais
SCP BLEARD VOLPOET Géomètres-experts DPLG à Boulogne / mer

COMMUNE DE WARHEM
Exploitation du G.A.E.C. BECUWE
Section C n°s 15-16-401p-422-425-1786p

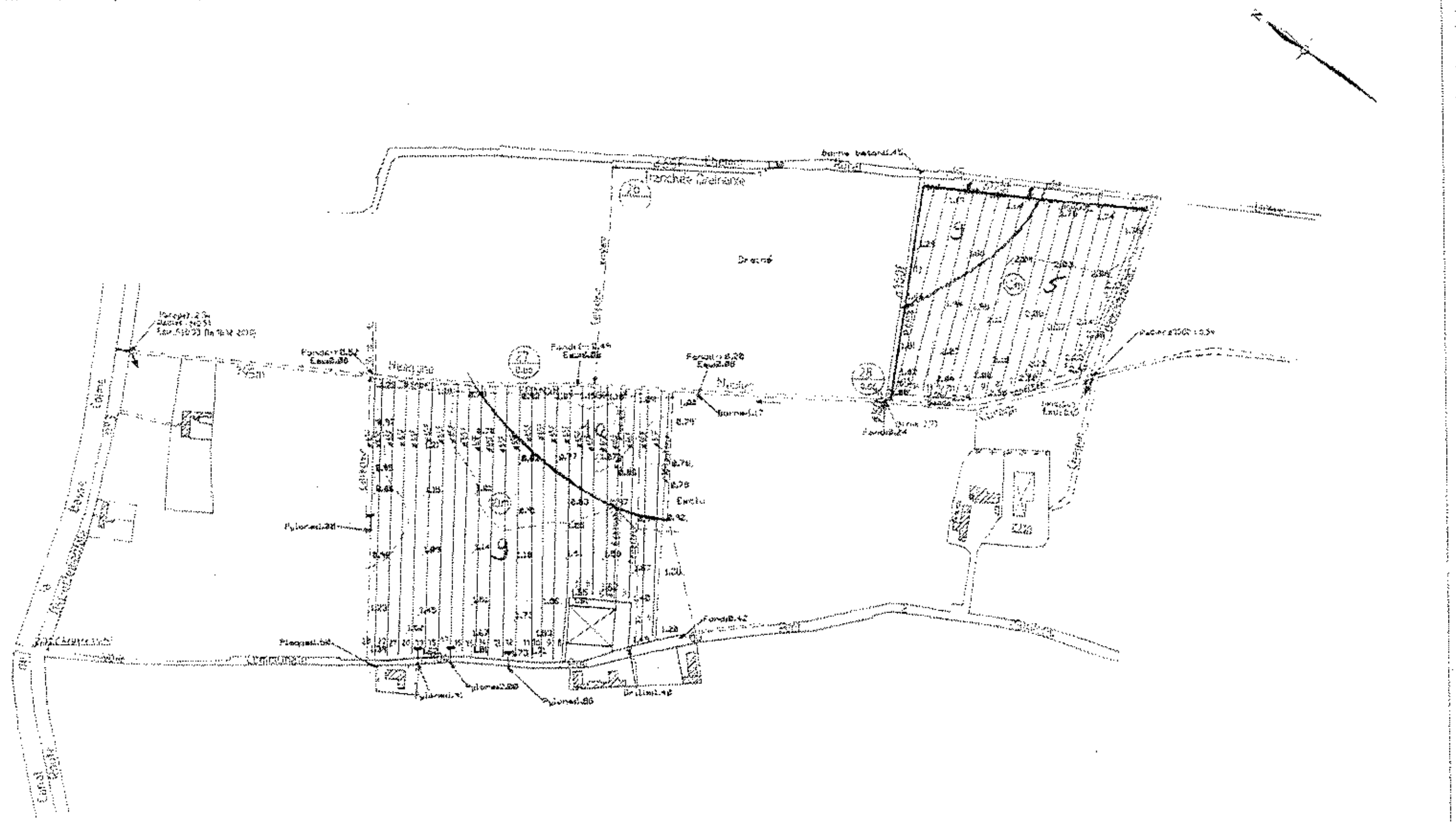

Ecartement 10m
Drains à Collecteurs tête cuve synthétique
Nota: Les drains dans les bandes enherbées seront non perforés.

NIVELLEMENT I.G.N.69

Annexe 2 ... 2012

ASSOCIATION SYNDICALE AUTORISEE DE DRAINAGE
DE LES MOERES

PROGRAMME 2010

COMMUNE DE WARHEM
(Secteur D

PLAN DES TRAVAUX

Echelle 1/2000

Vu pour rester annexé à notre arrêté du 13.05.10

B E R

Bureau d'Etudes Techniques Hydraulique

372 avenue de Saint Omer 59510 HONDEG

Gé EDITARD FRUYOST BERRAUT Géomètres-experts DPLG à Calais

ASP BILLARD VOLPORT Géomètres-experts DPLG à Boulogne / mer

COMMUNE DE WARHEM
Exploitation de YE A.R.L GIBERRAUD
et MOYENET Hervé
Section AZ n° 182p-183p-196-197-772-776

1

N

Z

Z

NIVELLEMENT 10.6.09

Annexe 2 - 2/2

ASSOCIATION SYNDICALE AUTORISEE DE DRAINAGE
DE LES MOERES

PROGRAMME 2010

COMMUNE DE LES MOERES
(Secteur J)

PLAN DES TRAVAUX

Echelle 1/2000

VU POUR RESTER ANNEXE A MON ARRETE
en date de 12 NOV. 2015

B.E.R.
MANAGEMENT - HYDRAULIQUE
Bureau d'Etudes Ruraux Aménagement Hydraulique
972 Avenue de Saint Omer 62510 ARDRES

SA BOITARD PRUVOST HERBAUT Géomètres-experts DPLG à Calais
SCP BLEARD VOLPUET Géomètres-experts DPLG à Boulogne / mer

... Ecartement 12m
... Drains et Collecteurs hors zone synthétique

COMMUNE DE LES MOERES
Exploitation de la S.C.E.A. CATTOEN - CARON
Section C
n° 253 à 256-264p-265-267-268p-571-

(J)

N

NIVELLEMENT I.G.N.69

ANNEXE 2 - 77/85

ASSOCIATION SYNDICALE AUTORISEE DE DRAINAGE
DE LES MOERES

PROGRAMME 2010

COMMUNE DE WARHEM
(Secteur K)

PLAN DES TRAVAUX

Echelle 1/2000

VU POUR ETRE ANNEXE à mon arrêté
en date du 12 NOV. 2015
Pour le Préfet et par délégation,
Le Secrétaire Général

Gilles BARSACQ

BUREAU D'ETUDES RURALES
AMENAGEMENT - HYDRAULIQUE

Bureau d'Etudes Rurales Aménagement Hydraulique

372 Avenue de Saint Omer 62610 ARDRES

SA BOITARD PRUVOST HERBAUT Géomètres-experts DPLG à Calais

SCP BLEARD VOLPOET Géomètres-experts DPLG à Boulogne / mer

COMMUNE DE WARHEM

Exploitation de M. VAN EYGHEN Davy

Section B no 24-47p-48-49

K

N

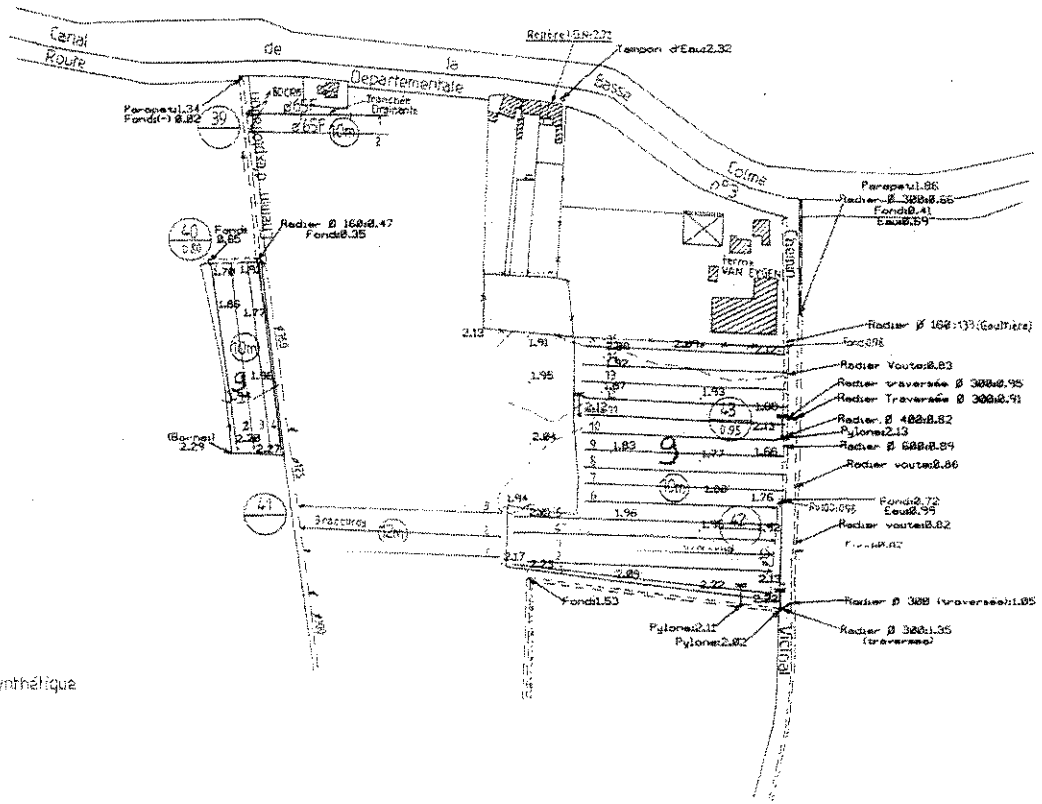

Ecartements : 10 et 12m
Drains filtre coco synthétique

NIVELLEMENT I.G.N.69

ANNEXE E - ARRÊTÉ

ASSOCIATION SYNDICALE AUTORISEE DE DRAINAGE
DE LES MOERES

PROGRAMME 2010

COMMUNE DE HONDSCHOOTE
(Secteur L 1)

PLAN DES TRAVAUX

Echelle 1/2000

VU POUR ETRE ANNEXÉ à mon arrêté
en date du 12 NOV. 2015

BUREAU D'ETUDES RURALES
AMENAGEMENT - HYDRAULIQUE

Bureau d'Etudes Rurales Aménagement Hydraulique

372 Avenue de Saint Omer 62610 ARDRES

SA BOITARD PRUVOST HERBAUT Géométres-experts DPLG à Calais

SCP BLEARD VOLPOET Géométres-experts DPLG à Boulogne / mer

COMMUNE DE HONDSCHOOTE
Exploitation de M. VERMISSE Alexandre
Section D no 101

L1

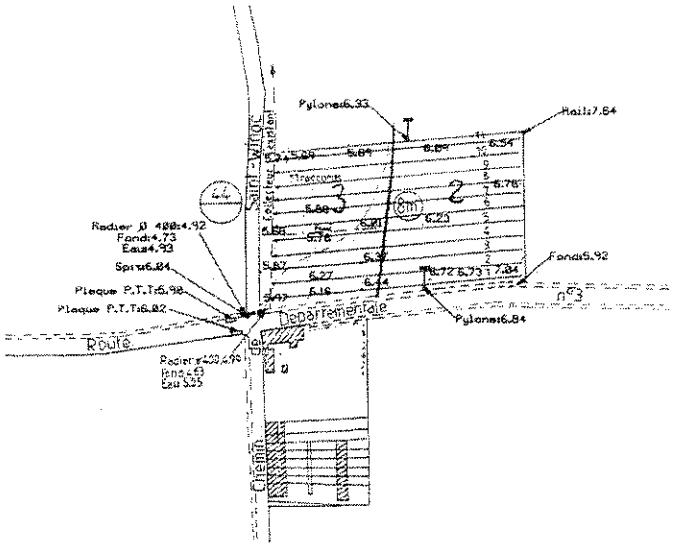

_ Ecartement:8m
_ Drains fibre coco synthétique

NIVELLEMENT I.G.N.69

ANNEXE 2 - 16/ET

ASSOCIATION SYNDICALE AUTORISEE DE DRAINAGE
DE LES MOERES

PROGRAMME 2010

COMMUNE DE HONDSCHOOTE
(Secteur L 3)

PLAN DES TRAVAUX

Echelle 1/2000

VU POUR ETRE ANNEXE à notre arrêté
en date du 12 NOV. 2015

GEST. DARRIAC

BUREAU D'ETUDES RURALES
AMENAGEMENT - HYDRAULIQUE

Bureau d'Etudes Rurales Aménagement Hydraulique

372 Avenue de Saint Omer 62610 ARDRES

SA BOITARD PRUVOST HERBAUT Géomètres-experts DPLG à Calais

SCP BLEARD VOLPOET Géomètres-experts DPLG à Boulogne / mer

COMMUNE DE HONDSCHOOTE

Exploitation de M. VERMISSE Alexandre

Section A no 244-245-420

L3

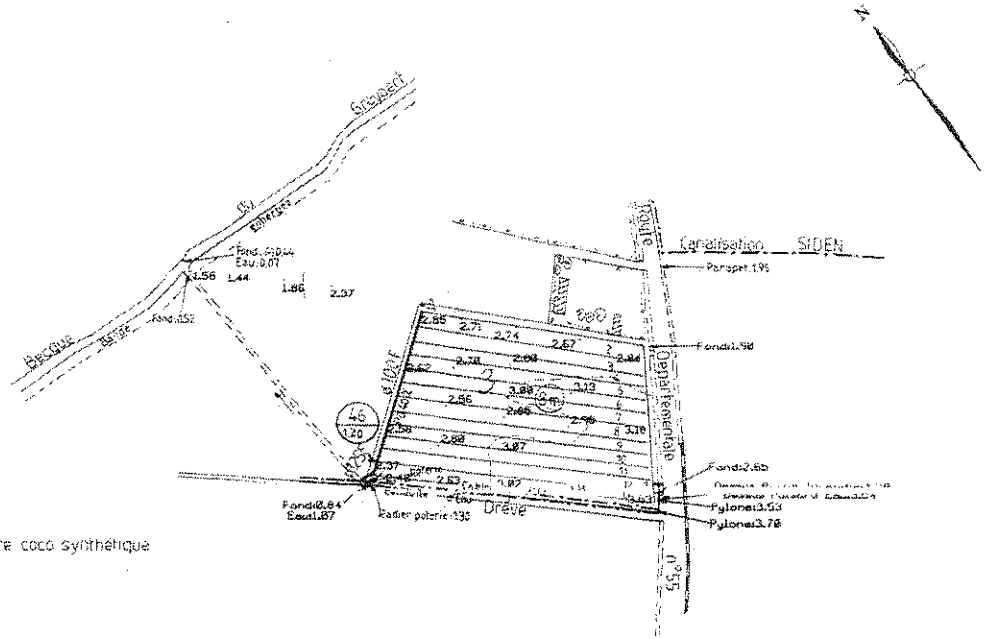

Ecartement.6m

Drains et collecteurs filtre coco synthétique

NIVELLEMENT I.G.N.69

ANNEXE 2 - 2015/03

ASSOCIATION SYNDICALE AUTORISEE DE DRAINAGE
DE LES MOERES

PROGRAMME 2010

COMMUNE WARHEM
(Secteur M)

PLAN DES TRAVAUX

LE PLAN NE TIENT PAS COMPTE DU RETRAIT DE LA PARCELLE D 230

Echelle 1/2000

Plan modifié le 6.02.12

VU POUR ETRE ANNEXE à mon arrêté en date du 12 NOV. 2015
Pour le Président par délégation
Le Secrétaire Général

Bureau d'Etudes Rurales Aménagement Hydraulique
372 Avenue de Saint Omer 62610 ARDRES

SA BOITARD PRUVOST HERBAUT Géomètres-experts DPLG à Calais
SCP BLEARD VOLPOET Géomètres-experts DPLG à Boulogne / mer

COMMUNE DE WARHEM
Section D
Exploitation du G.A.E.C. DE L'HARGHE MEULEN
(M. MONNECLAY Pascal)
no 220-221-231-233p-234p-235p-238p-542-773-927
Exploitation de M. HUYGHE Bernard : no 230

M

Ecole
Ecole
Virel
Schaut
Fondé 6.00
Eau 6.42
Radier Ø 160/7.14
Fondé 6.62
Eau 6.66
Fondé 6.56
Eau 6.68
Fondé 7.70
Eau 7.00
Radier Ø 400/ Jambes 0.75
Radier Ø 160/6.94
Pylône 12.01
Pylône 12.00
Eau 11.41
Eau 11.03
Pylône 13.06
Pylône 13.14
Pylône 12.99
Pylône 12.43
Pylône 12.40
Pylône 12.38
Pylône 12.37
Pylône 12.36
Pylône 12.35
Pylône 12.34
Pylône 12.33
Pylône 12.32
Pylône 12.31
Pylône 12.30
Pylône 12.29
Pylône 12.28
Pylône 12.27
Pylône 12.26
Pylône 12.25
Pylône 12.24
Pylône 12.23
Pylône 12.22
Pylône 12.21
Pylône 12.20
Pylône 12.19
Pylône 12.18
Pylône 12.17
Pylône 12.16
Pylône 12.15
Pylône 12.14
Pylône 12.13
Pylône 12.12
Pylône 12.11
Pylône 12.10
Pylône 12.09
Pylône 12.08
Pylône 12.07
Pylône 12.06
Pylône 12.05
Pylône 12.04
Pylône 12.03
Pylône 12.02
Pylône 12.01
Pylône 12.00
Pylône 11.99
Pylône 11.98
Pylône 11.97
Pylône 11.96
Pylône 11.95
Pylône 11.94
Pylône 11.93
Pylône 11.92
Pylône 11.91
Pylône 11.90
Pylône 11.89
Pylône 11.88
Pylône 11.87
Pylône 11.86
Pylône 11.85
Pylône 11.84
Pylône 11.83
Pylône 11.82
Pylône 11.81
Pylône 11.80
Pylône 11.79
Pylône 11.78
Pylône 11.77
Pylône 11.76
Pylône 11.75
Pylône 11.74
Pylône 11.73
Pylône 11.72
Pylône 11.71
Pylône 11.70
Pylône 11.69
Pylône 11.68
Pylône 11.67
Pylône 11.66
Pylône 11.65
Pylône 11.64
Pylône 11.63
Pylône 11.62
Pylône 11.61
Pylône 11.60
Pylône 11.59
Pylône 11.58
Pylône 11.57
Pylône 11.56
Pylône 11.55
Pylône 11.54
Pylône 11.53
Pylône 11.52
Pylône 11.51
Pylône 11.50
Pylône 11.49
Pylône 11.48
Pylône 11.47
Pylône 11.46
Pylône 11.45
Pylône 11.44
Pylône 11.43
Pylône 11.42
Pylône 11.41
Pylône 11.40
Pylône 11.39
Pylône 11.38
Pylône 11.37
Pylône 11.36
Pylône 11.35
Pylône 11.34
Pylône 11.33
Pylône 11.32
Pylône 11.31
Pylône 11.30
Pylône 11.29
Pylône 11.28
Pylône 11.27
Pylône 11.26
Pylône 11.25
Pylône 11.24
Pylône 11.23
Pylône 11.22
Pylône 11.21
Pylône 11.20
Pylône 11.19
Pylône 11.18
Pylône 11.17
Pylône 11.16
Pylône 11.15
Pylône 11.14
Pylône 11.13
Pylône 11.12
Pylône 11.11
Pylône 11.10
Pylône 11.09
Pylône 11.08
Pylône 11.07
Pylône 11.06
Pylône 11.05
Pylône 11.04
Pylône 11.03
Pylône 11.02
Pylône 11.01
Pylône 11.00
Pylône 10.99
Pylône 10.98
Pylône 10.97
Pylône 10.96
Pylône 10.95
Pylône 10.94
Pylône 10.93
Pylône 10.92
Pylône 10.91
Pylône 10.90
Pylône 10.89
Pylône 10.88
Pylône 10.87
Pylône 10.86
Pylône 10.85
Pylône 10.84
Pylône 10.83
Pylône 10.82
Pylône 10.81
Pylône 10.80
Pylône 10.79
Pylône 10.78
Pylône 10.77
Pylône 10.76
Pylône 10.75
Pylône 10.74
Pylône 10.73
Pylône 10.72
Pylône 10.71
Pylône 10.70
Pylône 10.69
Pylône 10.68
Pylône 10.67
Pylône 10.66
Pylône 10.65
Pylône 10.64
Pylône 10.63
Pylône 10.62
Pylône 10.61
Pylône 10.60
Pylône 10.59
Pylône 10.58
Pylône 10.57
Pylône 10.56
Pylône 10.55
Pylône 10.54
Pylône 10.53
Pylône 10.52
Pylône 10.51
Pylône 10.50
Pylône 10.49
Pylône 10.48
Pylône 10.47
Pylône 10.46
Pylône 10.45
Pylône 10.44
Pylône 10.43
Pylône 10.42
Pylône 10.41
Pylône 10.40
Pylône 10.39
Pylône 10.38
Pylône 10.37
Pylône 10.36
Pylône 10.35
Pylône 10.34
Pylône 10.33
Pylône 10.32
Pylône 10.31
Pylône 10.30
Pylône 10.29
Pylône 10.28
Pylône 10.27
Pylône 10.26
Pylône 10.25
Pylône 10.24
Pylône 10.23
Pylône 10.22
Pylône 10.21
Pylône 10.20
Pylône 10.19
Pylône 10.18
Pylône 10.17
Pylône 10.16
Pylône 10.15
Pylône 10.14
Pylône 10.13
Pylône 10.12
Pylône 10.11
Pylône 10.10
Pylône 10.09
Pylône 10.08
Pylône 10.07
Pylône 10.06
Pylône 10.05
Pylône 10.04
Pylône 10.03
Pylône 10.02
Pylône 10.01
Pylône 10.00
Pylône 9.99
Pylône 9.98
Pylône 9.97
Pylône 9.96
Pylône 9.95
Pylône 9.94
Pylône 9.93
Pylône 9.92
Pylône 9.91
Pylône 9.90
Pylône 9.89
Pylône 9.88
Pylône 9.87
Pylône 9.86
Pylône 9.85
Pylône 9.84
Pylône 9.83
Pylône 9.82
Pylône 9.81
Pylône 9.80
Pylône 9.79
Pylône 9.78
Pylône 9.77
Pylône 9.76
Pylône 9.75
Pylône 9.74
Pylône 9.73
Pylône 9.72
Pylône 9.71
Pylône 9.70
Pylône 9.69
Pylône 9.68
Pylône 9.67
Pylône 9.66
Pylône 9.65
Pylône 9.64
Pylône 9.63
Pylône 9.62
Pylône 9.61
Pylône 9.60
Pylône 9.59
Pylône 9.58
Pylône 9.57
Pylône 9.56
Pylône 9.55
Pylône 9.54
Pylône 9.53
Pylône 9.52
Pylône 9.51
Pylône 9.50
Pylône 9.49
Pylône 9.48
Pylône 9.47
Pylône 9.46
Pylône 9.45
Pylône 9.44
Pylône 9.43
Pylône 9.42
Pylône 9.41
Pylône 9.40
Pylône 9.39
Pylône 9.38
Pylône 9.37
Pylône 9.36
Pylône 9.35
Pylône 9.34
Pylône 9.33
Pylône 9.32
Pylône 9.31
Pylône 9.30
Pylône 9.29
Pylône 9.28
Pylône 9.27
Pylône 9.26
Pylône 9.25
Pylône 9.24
Pylône 9.23
Pylône 9.22
Pylône 9.21
Pylône 9.20
Pylône 9.19
Pylône 9.18
Pylône 9.17
Pylône 9.16
Pylône 9.15
Pylône 9.14
Pylône 9.13
Pylône 9.12
Pylône 9.11
Pylône 9.10
Pylône 9.09
Pylône 9.08
Pylône 9.07
Pylône 9.06
Pylône 9.05
Pylône 9.04
Pylône 9.03
Pylône 9.02
Pylône 9.01
Pylône 9.00
Pylône 8.99
Pylône 8.98
Pylône 8.97
Pylône 8.96
Pylône 8.95
Pylône 8.94
Pylône 8.93
Pylône 8.92
Pylône 8.91
Pylône 8.90
Pylône 8.89
Pylône 8.88
Pylône 8.87
Pylône 8.86
Pylône 8.85
Pylône 8.84
Pylône 8.83
Pylône 8.82
Pylône 8.81
Pylône 8.80
Pylône 8.79
Pylône 8.78
Pylône 8.77
Pylône 8.76
Pylône 8.75
Pylône 8.74
Pylône 8.73
Pylône 8.72
Pylône 8.71
Pylône 8.70
Pylône 8.69
Pylône 8.68
Pylône 8.67
Pylône 8.66
Pylône 8.65
Pylône 8.64
Pylône 8.63
Pylône 8.62
Pylône 8.61
Pylône 8.60
Pylône 8.59
Pylône 8.58
Pylône 8.57
Pylône 8.56
Pylône 8.55
Pylône 8.54
Pylône 8.53
Pylône 8.52
Pylône 8.51
Pylône 8.50
Pylône 8.49
Pylône 8.48
Pylône 8.47
Pylône 8.46
Pylône 8.45
Pylône 8.44
Pylône 8.43
Pylône 8.42
Pylône 8.41
Pylône 8.40
Pylône 8.39
Pylône 8.38
Pylône 8.37
Pylône 8.36
Pylône 8.35
Pylône 8.34
Pylône 8.33
Pylône 8.32
Pylône 8.31
Pylône 8.30
Pylône 8.29
Pylône 8.28
Pylône 8.27
Pylône 8.26
Pylône 8.25
Pylône 8.24
Pylône 8.23
Pylône 8.22
Pylône 8.21
Pylône 8.20
Pylône 8.19
Pylône 8.18
Pylône 8.17
Pylône 8.16
Pylône 8.15
Pylône 8.14
Pylône 8.13
Pylône 8.12
Pylône 8.11
Pylône 8.10
Pylône 8.09
Pylône 8.08
Pylône 8.07
Pylône 8.06
Pylône 8.05
Pylône 8.04
Pylône 8.03
Pylône 8.02
Pylône 8.01
Pylône 8.00
Pylône 7.99
Pylône 7.98
Pylône 7.97
Pylône 7.96
Pylône 7.95
Pylône 7.94
Pylône 7.93
Pylône 7.92
Pylône 7.91
Pylône 7.90
Pylône 7.89
Pylône 7.88
Pylône 7.87
Pylône 7.86
Pylône 7.85
Pylône 7.84
Pylône 7.83
Pylône 7.82
Pylône 7.81
Pylône 7.80
Pylône 7.79
Pylône 7.78
Pylône 7.77
Pylône 7.76
Pylône 7.75
Pylône 7.74
Pylône 7.73
Pylône 7.72
Pylône 7.71
Pylône 7.70
Pylône 7.69
Pylône 7.68
Pylône 7.67
Pylône 7.66
Pylône 7.65
Pylône 7.64
Pylône 7.63
Pylône 7.62
Pylône 7.61
Pylône 7.60
Pylône 7.59
Pylône 7.58
Pylône 7.57
Pylône 7.56
Pylône 7.55
Pylône 7.54
Pylône 7.53
Pylône 7.52
Pylône 7.51
Pylône 7.50
Pylône 7.49
Pylône 7.48
Pylône 7.47
Pylône 7.46
Pylône 7.45
Pylône 7.44
Pylône 7.43
Pylône 7.42
Pylône 7.41
Pylône 7.40
Pylône 7.39
Pylône 7.38
Pylône 7.37
Pylône 7.36
Pylône 7.35
Pylône 7.34
Pylône 7.33
Pylône 7.32
Pylône 7.31
Pylône 7.30
Pylône 7.29
Pylône 7.28
Pylône 7.27
Pylône 7.26
Pylône 7.25
Pylône 7.24
Pylône 7.23
Pylône 7.22
Pylône 7.21
Pylône 7.20
Pylône 7.19
Pylône 7.18
Pylône 7.17
Pylône 7.16
Pylône 7.15
Pylône 7.14
Pylône 7.13
Pylône 7.12
Pylône 7.11
Pylône 7.10
Pylône 7.09
Pylône 7.08
Pylône 7.07
Pylône 7.06
Pylône 7.05
Pylône 7.04
Pylône 7.03
Pylône 7.02
Pylône 7.01
Pylône 7.00
Pylône 6.99
Pylône 6.98
Pylône 6.97
Pylône 6.96
Pylône 6.95
Pylône 6.94
Pylône 6.93
Pylône 6.92
Pylône 6.91
Pylône 6.90
Pylône 6.89
Pylône 6.88
Pylône 6.87
Pylône 6.86
Pylône 6.85
Pylône 6.84
Pylône 6.83
Pylône 6.82
Pylône 6.81
Pylône 6.80
Pylône 6.79
Pylône 6.78
Pylône 6.77
Pylône 6.76
Pylône 6.75
Pylône 6.74
Pylône 6.73
Pylône 6.72
Pylône 6.71
Pylône 6.70
Pylône 6.69
Pylône 6.68
Pylône 6.67
Pylône 6.66
Pylône 6.65
Pylône 6.64
Pylône 6.63
Pylône 6.62
Pylône 6.61
Pylône 6.60
Pylône 6.59
Pylône 6.58
Pylône 6.57
Pylône 6.56
Pylône 6.55
Pylône 6.54
Pylône 6.53
Pylône 6.52
Pylône 6.51
Pylône 6.50
Pylône 6.49
Pylône 6.48
Pylône 6.47
Pylône 6.46
Pylône 6.45
Pylône 6.44
Pylône 6.43
Pylône 6.42
Pylône 6.41
Pylône 6.40
Pylône 6.39
Pylône 6.38
Pylône 6.37
Pylône 6.36
Pylône 6.35
Pylône 6.34
Pylône 6.33
Pylône 6.32
Pylône 6.31
Pylône 6.30
Pylône 6.29
Pylône 6.28
Pylône 6.27
Pylône 6.26
Pylône 6.25
Pylône 6.24
Pylône 6.23
Pylône 6.22
Pylône 6.21
Pylône 6.20
Pylône 6.19
Pylône 6.18
Pylône 6.17
Pylône 6.16
Pylône 6.15
Pylône 6.14
Pylône 6.13
Pylône 6.12
Pylône 6.11
Pylône 6.10
Pylône 6.09
Pylône 6.08
Pylône 6.07
Pylône 6.06
Pylône 6.05
Pylône 6.04
Pylône 6.03
Pylône 6.02
Pylône 6.01
Pylône 6.00
Pylône 5.99
Pylône 5.98
Pylône 5.97
Pylône 5.96
Pylône 5.95
Pylône 5.94
Pylône 5.93
Pylône 5.92
Pylône 5.91
Pylône 5.90
Pylône 5.89
Pylône 5.88
Pylône 5.87
Pylône 5.86
Pylône 5.85
Pylône 5.84
Pylône 5.83
Pylône 5.82
Pylône 5.81
Pylône 5.80
Pylône 5.79
Pylône 5.78
Pylône 5.77
Pylône 5.76
Pylône 5.75
Pylône 5.74
Pylône 5.73
Pylône 5.72
Pylône 5.71
Pylône 5.70
Pylône 5.69
Pylône 5.68
Pylône 5.67
Pylône 5.66
Pylône 5.65
Pylône 5.64
Pylône 5.63
Pylône 5.62
Pylône 5.61
Pylône 5.60
Pylône 5.59
Pylône 5.58
Pylône 5.57
Pylône 5.56
Pylône 5.55
Pylône 5.54
Pylône 5.53
Pylône 5.52
Pylône 5.51
Pylône 5.50
Pylône 5.49
Pylône 5.48
Pylône 5.47
Pylône 5.46
Pylône 5.45
Pylône 5.44
Pylône 5.43
Pylône 5.42
Pylône 5.41
Pylône 5.40
Pylône 5.39
Pylône 5.38
Pylône 5.37
Pylône 5.36
Pylône 5.35
Pylône 5.34
Pylône 5.33
Pylône 5.32
Pylône 5.31
Pylône 5.30
Pylône 5.29
Pylône 5.28
Pylône 5.27
Pylône 5.26
Pylône 5.25
Pylône 5.24
Pylône 5.23
Pylône 5.22
Pylône 5.21
Pylône 5.20
Pylône 5.19
Pylône 5.18
Pylône 5.17
Pylône 5.16
Pylône 5.15
Pylône 5.14
Pylône 5.13
Pylône 5.12
Pylône 5.11
Pylône 5.10
Pylône 5.09
Pylône 5.08
Pylône 5.07
Pylône 5.06
Pylône 5.05
Pylône 5.04
Pylône 5.03
Pylône 5.02
Pylône 5.01
Pylône 5.00
Pylône 4.99
Pylône 4.98
Pylône 4.97
Pylône 4.96
Pylône 4.95
Pylône 4.94
Pylône 4.93
Pylône 4.92
Pylône 4.91
Pylône 4.90
Pylône 4.89
Pylône 4.88
Pylône 4.87
Pylône 4.86
Pylône 4.85
Pylône 4.84
Pylône 4.83
Pylône 4.82
Pylône 4.81
Pylône 4.80
Pylône 4.79
Pylône 4.78
Pylône 4.77
Pylône 4.76
Pylône 4.75
Pylône 4.74
Pylône 4.73
Pylône 4.72
Pylône 4.71
Pylône 4.70
Pylône 4.69
Pylône 4.68
Pylône 4.67
Pylône 4.66
Pylône 4.65
Pylône 4.64
Pylône 4.63
Pylône 4.62
Pylône 4.61
Pylône 4.60
Pylône 4.59
Pylône 4.58
Pylône 4.57
Pylône 4.56
Pylône 4.55
Pylône 4.54
Pylône 4.53
Pylône 4.52
Pylône 4.51
Pylône 4.50
Pylône 4.49
Pylône 4.48
Pylône 4.47
Pylône 4.46
Pylône 4.45
Pylône 4.44
Pylône 4.43
Pylône 4.42
Pylône 4.41
Pylône 4.40
Pylône 4.39
Pylône 4.38
Pylône 4.37
Pylône 4.36
Pylône 4.35
Pylône 4.34
Pylône 4.33
Pylône 4.32
Pylône 4.31
Pylône 4.30
Pylône 4.29
Pylône 4.28
Pylône 4.27
Pylône 4.26
Pylône 4.25
Pylône 4.24
Pylône 4.23
Pylône 4.22
Pylône 4.21
Pylône 4.20
Pylône 4.19
Pylône 4.18
Pylône 4.17
Pylône 4.16
Pylône 4.15
Pylône 4.14
Pylône 4.13
Pylône 4.12
Pylône 4.11
Pylône 4.10
Pylône 4.09
Pylône 4.08
Pylône 4.07
Pylône 4.06
Pylône 4.05
Pylône 4.04
Pylône 4.03
Pylône 4.02
Pylône 4.01
Pylône 4.00
Pylône 3.99
Pylône 3.98
Pylône 3.97
Pylône 3.96
Pylône 3.95
Pylône 3.94
Pylône 3.93
Pylône 3.92
Pylône 3.91
Pylône 3.90
Pylône 3.89
Pylône 3.88
Pylône 3.87
Pylône 3.86
Pylône 3.85
Pylône 3.84
Pylône 3.83
Pylône 3.82
Pylône 3.81
Pylône 3.80
Pylône 3.79
Pylône 3.78
Pylône 3.77
Pylône 3.76
Pylône 3.75
Pylône 3.74
Pylône 3.73
Pylône 3.72
Pylône 3.71
Pylône 3.70
Pylône 3.69
Pylône 3.68
Pylône 3.67
Pylône 3.66
Pylône 3.65
Pylône 3.64
Pylône 3.63
Pylône 3.62
Pylône 3.61
Pylône 3.60
Pylône 3.59
Pylône 3.58
Pylône 3.57
Pylône 3.56
Pylône 3.55
Pylône 3.54
Pylône 3.53
Pylône 3.52
Pylône 3.51
Pylône 3.50
Pylône 3.49
Pylône 3.48
Pylône 3.47
Pylône 3.46
Pylône 3.45
Pylône 3.44
Pylône 3.43
Pylône 3.42
Pylône 3.41
Pylône 3.40
Pylône 3.39
Pylône 3.38
Pylône 3.37
Pylône 3.36
Pylône 3.35
Pylône 3.34
Pylône 3.33
Pylône 3.32
Pylône 3.31
Pylône 3.30
Pylône 3.29
Pylône 3.28
Pylône 3.27
Pylône 3.26
Pylône 3.25
Pylône 3.24
Pylône 3.23
Pylône 3.22
Pylône 3.21
Pylône 3.20
Pylône 3.19
Pylône 3.18
Pylône 3.17
Pylône 3.16
Pylône 3.15
Pylône 3.14
Pylône 3.13
Pylône 3.12
Pylône 3.11
Pylône 3.10
Pylône 3.09
Pylône 3.08
Pylône 3.07
Pylône 3.06
Pylône 3.05
Pylône 3.04
Pylône 3.03
Pylône 3.02
Pylône 3.01
Pylône 3.00
Pylône 2.99
Pylône 2.98
Pylône 2.97
Pylône 2.96
Pylône 2.95
Pylône 2.94
Pylône 2.93
Pylône 2.92
Pylône 2.91
Pylône 2.90
Pylône 2.89
Pylône 2.88
Pylône 2.87
Pylône 2.86
Pylône 2.85
Pylône 2.84
Pylône 2.83
Pylône 2.82
Pylône 2.81
Pylône 2.80
Pylône 2.79
Pylône 2.78
Pylône 2.77
Pylône 2.76
Pylône 2.75
Pylône 2.74
Pylône 2.73
Pylône 2.72
Pylône 2.71
Pylône 2.70
Pylône 2.69
Pylône 2.68
Pylône 2.67
Pylône 2.66
Pylône 2.65
Pylône 2.64
Pylône 2.63
Pylône 2.62
Pylône 2.61
Pylône 2.60
Pylône 2.59
Pylône 2.58
Pylône 2.57
Pylône 2.56
Pylône 2.55
Pylône 2.54
Pylône 2.53
Pylône 2.52
Pylône 2.51
Pylône 2.50
Pylône 2.49
Pylône 2.48
Pylône 2.47
Pylône 2.46
Pylône 2.45
Pylône 2.44
Pylône 2.43
Pylône 2.42
Pylône 2.41
Pylône 2.40
Pylône 2.39
Pylône 2.38
Pylône 2.37
Pylône 2.36
Pylône 2.35
Pylône 2.34
Pylône 2.33
Pylône 2.32
Pylône 2.31
Pylône 2.30
Pylône 2.29
Pylône 2.28
Pylône 2.27
Pylône 2.26
Pylône 2.25
Pylône 2.24
Pylône 2.23
Pylône 2.22
Pylône 2.21
Pylône 2.20
Pylône 2.19
Pylône 2.18
Pylône 2.17
Pylône 2.16
Pylône 2.15
Pylône 2.14
Pylône 2.13
Pylône 2.12
Pylône 2.11
Pylône 2.10
Pylône 2.09
Pylône 2.08
Pylône 2.07
Pylône 2.06
Pylône 2.05
Pylône 2.04
Pylône 2.03
Pylône 2.02
Pylône 2.01
Pylône 2.00
Pylône 1.99
Pylône 1.98
Pylône 1.97
Pylône 1.96
Pylône 1.95
Pylône 1.94
Pylône 1.93
Pylône 1.92
Pylône 1.91
Pylône 1.90
Pylône 1.89
Pylône 1.88
Pylône 1.87
Pylône 1.86
Pylône 1.85
Pylône 1.84
Pylône 1.83
Pylône 1.82
Pylône 1.81
Pylône 1.80
Pylône 1.79
Pylône 1.78
Pylône 1.77
Pylône 1.76
Pylône 1.75
Pylône 1.74
Pylône 1.73
Pylône 1.72
Pylône 1.71
Pylône 1.70
Pylône 1.69
Pylône 1.68
Pylône 1.67
Pylône 1.66
Pylône 1.65
Pylône 1.64
Pylône 1.63
Pylône 1.62
Pylône 1.61
Pylône 1.60
Pylône 1.59
Pylône 1.58
Pylône 1.57
Pylône 1.56
Pylône 1.55
Pylône 1.54
Pylône 1.53
Pylône 1.52
Pylône 1.51
Pylône 1.50
Pylône 1.49
Pylône 1.48
Pylône 1.47
Pylône 1.46
Pylône 1.45
Pylône 1.44
Pylône 1.43
Pylône 1.42
Pylône 1.41
Pylône 1.40
Pylône 1.39
Pylône 1.38
Pylône 1.37
Pylône 1.36
Pylône 1.35
Pylône 1.34
Pylône 1.33
Pylône 1.32
Pylône 1.31
Pylône 1.30
Pylône 1.29
Pylône 1.28
Pylône 1.27
Pylône 1.26
Pylône 1.25
Pylône 1.24
Pylône 1.23
Pylône 1.22
Pylône 1.21
Pylône 1.20
Pylône 1.19
Pylône 1.18
Pylône 1.17
Pylône 1.16
Pylône 1.15
Pylône 1.14
Pylône 1.13
Pylône 1.12
Pylône 1.11
Pylône 1.10
Pylône 1.09
Pylône 1.08
Pylône 1.07
Pylône 1.06
Pylône 1.05
Pylône 1.04
Pylône 1.03
Pylône 1.02
Pylône 1.01
Pylône 1.00
Pylône 0.99
Pylône 0.98
Pylône 0.97
Pylône 0.96
Pylône 0.95
Pylône 0.94
Pylône 0.93
Pylône 0.92
Pylône 0.91
Pylône 0.90
Pylône 0.89
Pylône 0.88
Pylône 0.87
Pylône 0.86
Pylône 0.85
Pylône 0.84
Pylône 0.83
Pylône 0.82
Pylône 0.81
Pylône 0.80
Pylône 0.79
Pylône 0.78
Pylône 0.77
Pylône 0.76
Pylône 0.75
Pylône 0.74
Pylône 0.73
Pylône 0.72
Pylône 0.71
Pylône 0.70
Pylône 0.69
Pylône 0.68
Pylône 0.67
Pylône 0.66
Pylône 0.65
Pylône 0.64
Pylône 0.63
Pylône 0.62
Pylône 0.61
Pylône 0.60
Pylône 0.59
Pylône 0.58
Pylône 0.57
Pylône 0.56
Pylône 0.55
Pylône 0.54
Pylône 0.53
Pylône 0.52
Pylône 0.51
Pylône 0.50
Pylône 0.49
Pylône 0.48
Pylône 0.47
Pylône 0.46
Pylône 0.45
Pylône 0.44
Pylône 0.43
Pylône 0.42
Pylône 0.41
Pylône 0.40
Pylône 0.39
Pylône 0.38
Pylône 0.37
Pylône 0.36
Pylône 0.35
Pylône 0.34
Pylône 0.33
Pylône 0.32
Pylône 0.31
Pylône 0.30
Pylône 0.29
Pylône 0.28
Pylône 0.27
Pylône 0.26
Pylône 0.25
Pylône 0.24
Pylône 0.23
Pylône 0.22
Pylône 0.21
Pylône 0.20
Pylône 0.19
Pylône 0.18
Pylône 0.17
Pylône 0.16
Pylône 0.15
Pylône 0.14
Pylône 0.13
Pylône 0.12
Pylône 0.11
Pylône 0.10
Pylône 0.09
Pylône 0.08
Pylône 0.07
Pylône 0.06
Pylône 0.05
Pylône 0.04
Pylône 0.03
Pylône 0.02
Pylône 0.01
Pylône 0.00
Pylône -0.01
Pylône -0.02
Pylône -0.03
Pylône -0.04
Pylône -0.05
Pylône -0.06
Pylône -0.07
Pylône -0.08
Pylône -0.09
Pylône -0.10
Pylône -0.11
Pylône -0.12
Pylône -0.13
Pylône -0.14
Pylône -0.15
Pylône -0.16
Pylône -0.17
Pylône -0.18
Pylône -0.19
Pylône -0.20
Pylône -0.21
Pylône -0.22
Pylône -0.23
Pylône -0.24
Pylône -0.25
Pylône -0.26
Pylône -0.27
Pylône -0.28
Pylône -0.29
Pylône -0.30
Pylône -0.31
Pylône -0.32
Pylône -0.33
Pylône -0.34
Pylône -0.35
Pylône -0.36
Pylône -0.37
Pylône -0.38
Pylône -0.39
Pylône -0.40
Pylône -0.41
Pylône -0.42
Pylône -0.43
Pylône -0.44
Pylône -0.45
Pylône -0.46
Pylône -0.47
Pylône -0.48
Pylône -0.49
Pylône -0.50
Pylône -0.51
Pylône -0.52
Pylône -0.53
Pylône -0.54
Pylône -0.55
Pylône -0.56
Pylône -0.57
Pylône -0.58
Pylône -0.59
Pylône -0.60
Pylône -0.61
Pylône -0.62
Pylône -0.63
Pylône -0.64
Pylône -0.65
Pylône -0.66
Pylône -0.67
Pylône -0.68
Pylône -0.69
Pylône -0.70
Pylône -0.71
Pylône -0.72
Pylône -0.73
Pylône -0.74
Pylône -0.75
Pylône -0.76
Pylône -0.77
Pylône -0.78
Pylône -0.79
Pylône -0.80
Pylône -0.81
Pylône -0.82
Pylône -0.83
Pylône -0.84
Pylône -0.85
Pylône -0.86
Pylône -0.87
Pylône -0.88
Pylône -0.89
Pylône -0.90
Pylône -0.91
Pylône -0.92
Pylône -0.93
Pylône -0.94
Pylône -0.95
Pylône -0.96
Pylône -0.97
Pylône -0.98
Pylône -0.99
Pylône -1.00
Pylône -1.01
Pylône -1.02
Pylône -1.03
Pylône -1.04
Pylône -1.05
Pylône -1.06
Pylône -1.07
Pylône -1.08
Pylône -1.09
Pylône -1.10
Pylône -1.11
Pylône -1.12
Pylône -1.13
Pylône -1.14
Pylône -1.15
Pylône -1.16
Pylône -1.17
Pylône -1.18
Pylône -1.19
Pylône -1.20
Pylône -1.21
Pylône -1.22
Pylône -1.23
Pylône -1.24
Pylône -1.25
Pylône -1.26
Pylône -1.27
Pylône -1.28
Pylône -1.29
Pylône -1.30
Pylône -1.31
Pylône -1.32
Pylône -1.33
Pylône -1.34
Pylône -1.35
Pylône -1.36
Pylône -1.37
Pylône -1.38
Pylône -1.39
Pylône -1.40
Pylône -1.41
Pylône -1.42
Pylône -1.43
Pylône -1.44
Pylône -1.45
Pylône -1.46
Pylône -1.47
Pylône -1.48
Pylône -1.49
Pylône -1.50
Pylône -1.51
Pylône -1.52
Pylône -1.53
Pylône -1.54
Pylône -1.55
Pylône -1.56
Pylône -1.57
Pylône -1.58
Pylône -1.59
Pylône -1.60
Pylône -1.61
Pylône -1.62
Pylône -1.63
Pylône -1.64
Pylône -1.65
Pylône -1.66
Pylône -1.67
Pylône -1.68
Pylône -1.69
Pylône -1.70
Pylône -1.71
Pylône -1.72
Pylône -1.73
Pylône -1.74
Pylône -1.75
Pylône -1.76
Pylône -1.77
Pylône -1.78
Pylône -1.79
Pylône -1.80
Pylône -1.81
Pylône -1.82
Pylône -1.83
Pylône -1.84
Pylône -1.85
Pylône -1.86
Pylône -1.87
Pylône -1.88
Pylône -1.89
Pylône -1.90
Pylône -1.91
Pylône -1.92
Pylône -1.93
Pylône -1.94
Pylône -1.95
Pylône -1.96
Pylône -1.97
Pylône -1.98
Pylône -1.99
Pylône -2.00
Pylône -2.01
Pylône -2.02
Pylône -2.03
Pylône -2.04
Pylône -2.05
Pylône -2.06
Pylône -2.07
Pylône -2.08
Pylône -2.09
Pylône -2.10
Pylône -2.11
Pylône -2.12
Pylône -2.13
Pylône -2.14
Pylône -2.15
Pylône -2.16
Pylône -2.17
Pylône -2.18
Pylône -2.19
Pylône -2.20
Pylône -2.21
Pylône -2.22
Pylône -2.23
Pylône -2.24
Pylône -2.25
Pylône -2.26
Pylône -2.27
Pylône -2.28
Pylône -2.29
Pylône -2.30
Pylône -2.31
Pylône -2.32
Pylône -2.33
Pylône -2.34
Pylône -2.35
Pylône -2.36
Pylône -2.37
Pylône -2.38
Pylône -2.39
Pylône -2.40
Pylône -2.41
Pylône -2.42
Pylône -2.43
Pylône -2.44
Pylône -2.45
Pylône -2.46
Pylône -2.47
Pylône -2.48
Pylône -2.49
Pylône -2.50
Pylône -2.51
Pylône -2.52
Pylône -2.53
Pylône -2.54
Pylône -2.55
Pylône -2.56
Pylône -2.57
Pylône -2.58
Pylône -2.59
Pylône -2.60
Pylône -2.61
Pylône -2.62
Pylône -2.63
Pylône -2.64
Pylône -2.65
Pylône -2.66
Pylône -2.67
Pylône -2.68
Pylône -2.69
Pylône -2.70
Pylône -2.71
Pylône -2.72
Pylône -2.73
Pylône -2.74
Pylône -2.75
Pylône -2.76
Pylône -2.77
Pylône -2.78
Pylône -2.79
Pylône -2.80
Pylône -2.81
Pylône -2.82
Pylône -2.83
Pylône -2.84
Pylône -2.85
Pylône -2.86
Pylône -2.87
Pylône -2.88
Pylône -2.89
Pylône -2.90
Pylône -2.91
Pylône -2.92
Pylône -2.93
Pylône -2.94
Pylône -2.95
Pylône -2.96
Pylône -2.97
Pylône -2.98
Pylône -2.99
Pylône -3.00
Pylône -3.01
Pylône -3.02
Pylône -3.03
Pylône -3.04
Pylône -3.05
Pylône -3.06
Pylône -3.07
Pylône -3.08
Pylône -3.09
Pylône -3.10
Pylône -3.11
Pylône -3.12
Pylône -3.13
Pylône -3.14
Pylône -3.15
Pylône -3.16
Pylône -3.17
Pylône -3.18
Pylône -3.19
Pylône -3.20
Pylône -3.21
Pylône -3.22
Pylône -3.23
Pylône -3.24
Pylône -3.25
Pylône -3.26
Pylône -3.27
Pylône -3.28
Pylône -3.29
Pylône -3.30
Pylône -3.31
Pylône -3.32
Pylône -3.33
Pylône -3.34
Pylône -3.35
Pylône -3.36
Pylône -3.37
Pylône -3.38
Pylône -3.39
Pylône -3.40
Pylône -3.41
Pylône -3.42
Pylône -3.43
Pylône -3.44
Pylône -3.45
Pylône -3.46
Pylône -3.47
Pylône -3.48
Pylône -3.49
Pylône -3.50
Pylône -3.51
Pylône -3.52
Pylône -3.53
Pylône -3.54
Pylône -3.55
Pylône -3.56
Pylône -3.57
Pylône -3.58
Pylône -3.59
Pylône -3.60
Pylône -3.61
Pylône -3.62
Pylône -3.63
Pylône -3.64
Pylône -3.65
Pylône -3.66
Pylône -3.67
Pylône -3.68
Pylône -3.69
Pylône -3.70
Pylône -3.71
Pylône -3.72
Pylône -3.73
Pylône -3.74
Pylône -3.75
Pylône -3.76
Pylône -3.77
Pylône -3.78
Pylône -3.79
Pylône -3.80
Pylône -3.81
Pylône -3.82
Pylône -3.83
Pylône -3.84
Pylône -3.85
Pylône -3.86
Pylône -3.87
Pylône -3.88
Pylône -3.89
Pylône -3.90
Pylône -3.91
Pylône -3.92
Pylône -3.93
Pylône -3.94
Pylône -3.95
Pylône -3.96
Pylône -3.97
Pylône -3.98
Pylône -3.99
Pylône -4.00
Pylône -4.01
Pylône -4.02
Pylône -4.03
Pylône -4.04
Pylône -4.05
Pylône -4.06
Pylône -4.07
Pylône -4.08
Pylône -4.09
Pylône -4.10
Pylône -4.11
Pylône -4.12
Pylône -4.13
Pylône -4.14
Pylône -4.15
Pylône -4.16
Pylône -4.17
Pylône -4.18
Pylône -4.19
Pylône -4.20
Pylône -4.21
Pylône -4.22
Pylône -4.23
Pylône -4.24
Pylône -4.25
Pylône -4.26
Pylône -4.27
Pylône -4.28
Pylône -4.29
Pylône -4.30
Pylône -4.31
Pylône -4.32
Pylône -4.33
Pylône -4.34
Pylône -4.35
Pylône -4.36
Pylône -4.37
Pylône -4.38
Pylône -4.39
Pylône -4.40
Pylône -4.41
Pylône -4.42
Pylône -4.43
Pylône -4.44
Pylône -4.45
Pylône -4.46
Pylône -4.47
Pylône -4.48
Pylône -4.49
Pylône -4.50
Pylône -4.51
Pylône -4.52
Pylône -4.53
Pylône -4.54
Pylône -4.55
Pylône -4.56
Pylône -

ASSOCIATION SYNDICALE AUTORISEE DE DRAINAGE
DE LES MORES

PROGRAMME 2010

COMMUNE DE WARHEM
(Secteur N)

PLAN DES TRAVAUX

Echelle 1/2000

B E R

Bureau d'Etudes Rurales Aménagement Hydraulique
374 Avenue de Saint Omer 62610 ARQUES

GA BOITARD PHILIPPE BERGERE Géomètres-experts DPLG à Calais
STP BLERAND LOLIGNOT Géomètres-experts DPLG à Boulogne / mer

COMMUNE DE WARHEM
Section N

Exploitation de G.A.E.C. TANDRIEUX Philippe et Jérôme sur [illegible]
Exploitation de M. DEWITTE Jacques sur [illegible]
Exploitation de M. BLANCHEMAIN Patrick sur [illegible]
Exploitation de M. DEBUYNE Régis sur [illegible]

SIGLIFIAD N° 14 N 65

Annexe 2 - 12/27

ASSOCIATION SYNDICALE AUTORISEE DE DRAINAGE
DE LES MOERES

PROGRAMME 2010

COMMUNE DE KILLEM
(Secteur 0)

PLAN DES TRAVAUX

Echelle 1/2000

VU POUR ETRE ANNEXE à mon acte
en date du 12 NOV. 2015
Pour le Préfet et par délégation,
Le Secrétaire Général

Gilles GARGADO

BUREAU D'ETUDES RURALES
AMENAGEMENT - HYDRAULIQUE

Bureau d'Etudes Rurales Aménagement Hydraulique

372 Avenue de Saint Omer 62610 ARDRES

SA BOITARD PRUVOST HERBAUT Géomètres-experts DPLG à Calais

SCP BLEARD VOLPOET Géomètres-experts DPLG à Boulogne / mer

COMMUNE DE KILLEM

Exploitation de M. DEWITTE Jacques

Section B no 944

0

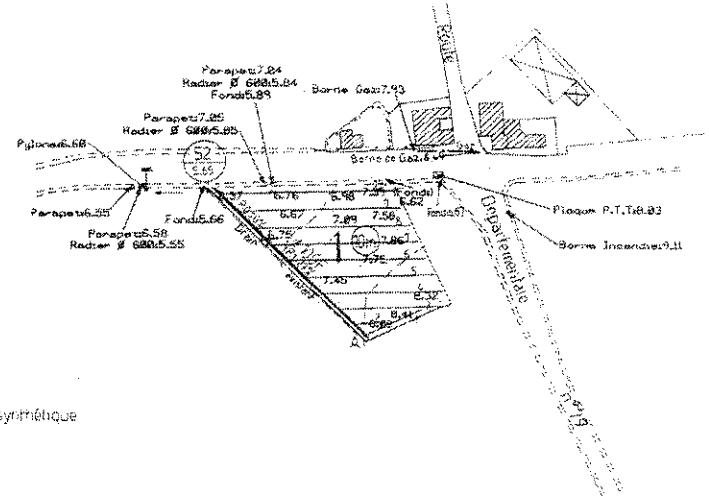

_ Ecartement :10 m
_ Drains et Collecteurs fibre coco synthétique

NIVELLEMENT I.G.N.69

Annexe 2 – n°8/23

ASSOCIATION SYNDICALE AUTORISEE DE DRAINAGE
DE LES MOERES

PROGRAMME 2010

COMMUNE DE WYLDER
(Secteur P)

PLAN DES TRAVAUX

Echelle 1/2000

VU POUR ETRE ANNEXE à mon acte
en date du 12 NOV. 2015
Pour le Préfet et par délégation,
Le Secrétaire Général

Bureau d'Etudes Rurales Aménagement Hydraulique

372 Avenue de Saint Omer 62610 ARDRES

SA BOITARD PRUVOST HERBAUT Géomètres-experts DPLG à Calais

SCP BLEARD VOLPOET Géomètres-experts DPLG à Boulogne / mer

COMMUNE DE WYLDER

Exploitation de l'E.A.R.L. MARTIN Dominique

Section ZA no 21,22

(P)

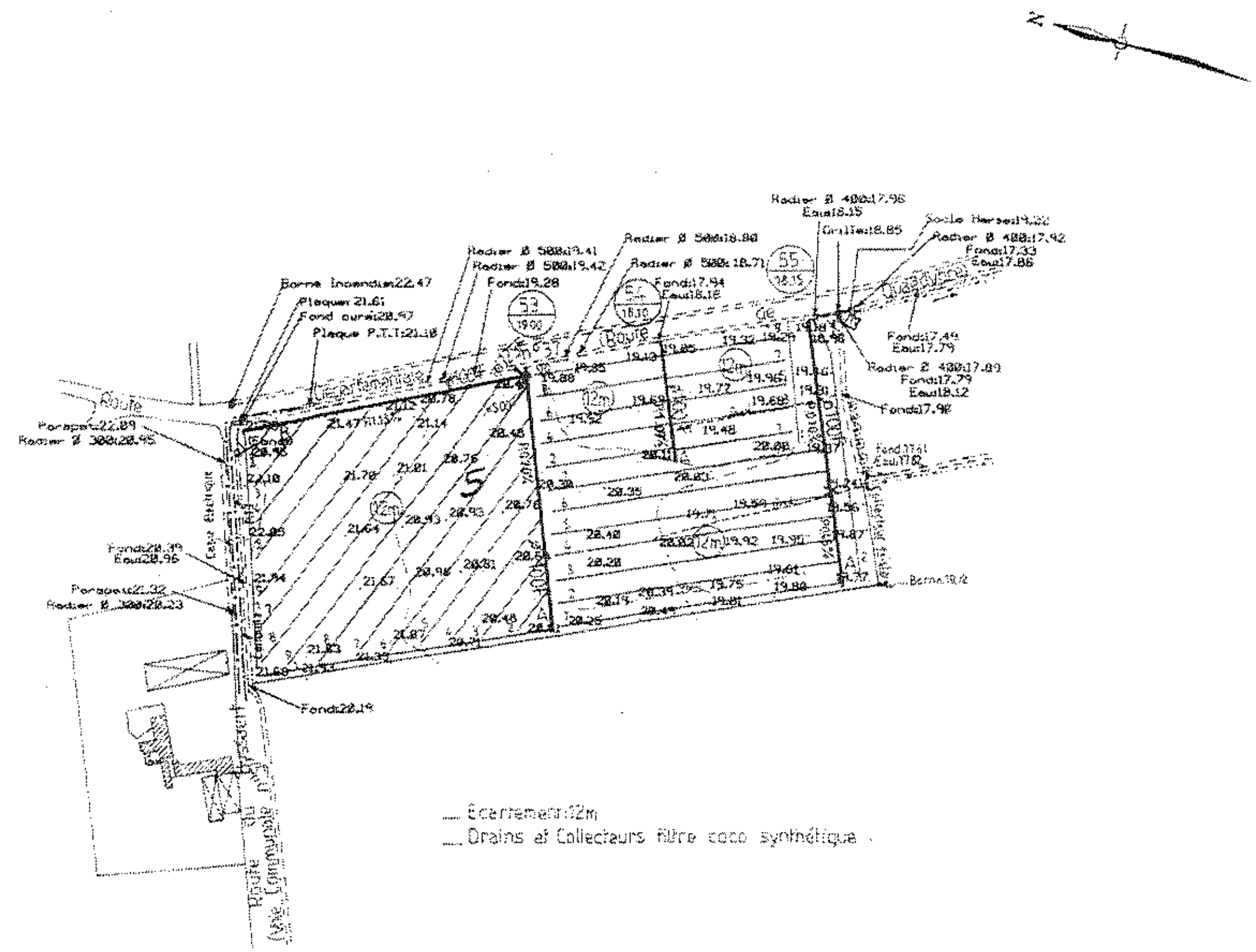

NIVELLEMENT I.G.N 69

Annexe - 13/13

ASSOCIATION SYNDICALE AUTORISEE DE DRAINAGE
DE LES MOERES

PROGRAMME 2010

COMMUNE DE WARHEM
(Secteur Q)

PLAN DES TRAVAUX

Echelle 1/2000

VU POUR ETRE ANNEXE A MON ARRETE
en date du 12 NOV. 2019
Le Président du Syndicat
Le Président Délégué

BUREAU ETUDES RURALES AMENAGEMENT HYDRAULIQUE
Bureau d'Etudes Rurales Aménagement Hydraulique
372 Avenue de Saint Omer 62610 ARDRES

SA BOITARD PRUVOST HERBAUT Géomètres-experts DPLG à Calais
SCP BLEARD VOLPOET Géomètres-experts DPLG à Boulogne / mer

COMMUNE DE WARHEM

Exploitation de M. PLANCKEEL Patrick

Section B no 357p,499p

Q

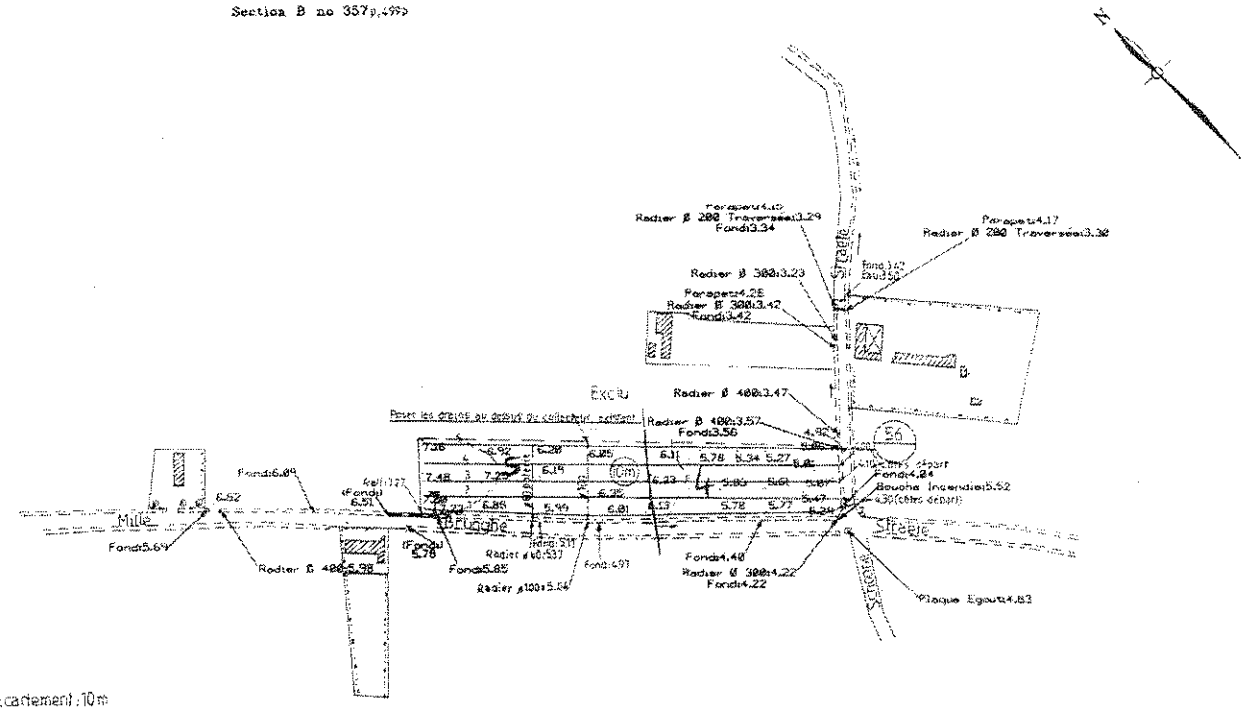

Ecartement :10 m

Drains filtre coco synthétique

NIVELLEMENT I.G.N.69

ANNEXE 2 - 2/03

ASSOCIATION SYNDICALE AUTORISEE DE DRAINAGE
DE LES MOERES

PROGRAMME 2010

COMMUNE DE REXPOEDE
(Secteur R)

PLAN DES TRAVAUX

Echelle 1/2000

COMMUNE DE REXPOEDE

Exploitation de M. PLANCKEEL Patrick

Section A no 157p,158

R

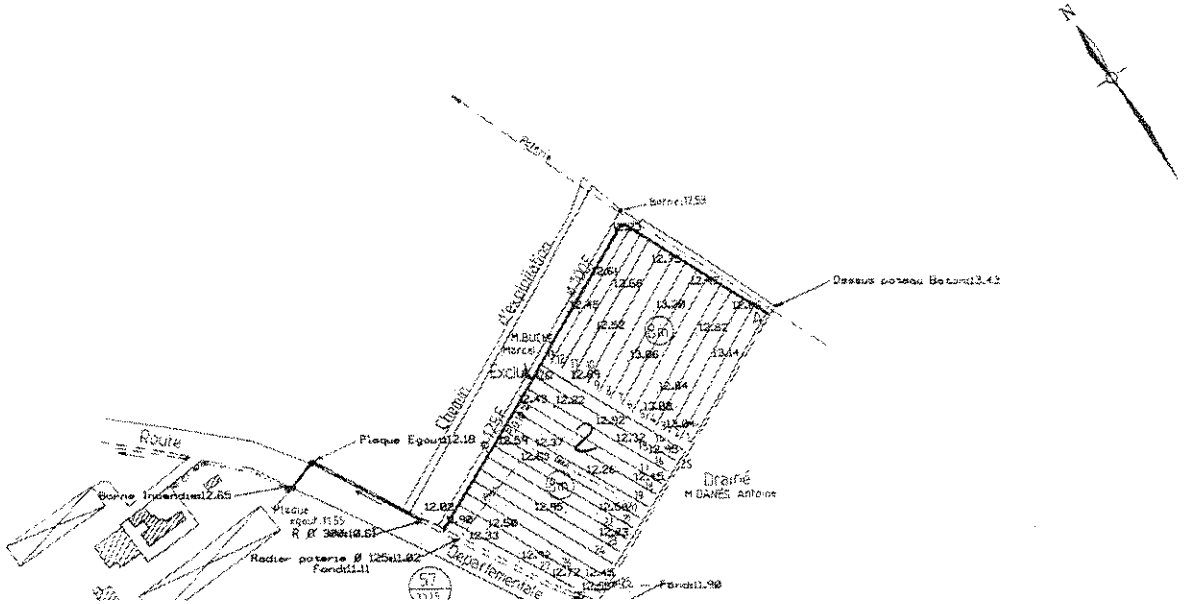

ANNEXE 27/23

ASSOCIATION SYNDICALE AUTORISEE DE DRAINAGE
DES MOERES

PROGRAMME 2010

COMMUNE DE WARHEM
(Secteur S)

PLAN DES TRAVAUX

Echelle 1/2000

VU POUR ETRE ANNEXE à mon acte
en date du 12 NOV. 2015
Le Président de l'Association
Syndicale Autorisée

Bureau d'Etudes Rurales Aménagement Hydraulique
372 Avenue de Saint Omer 62610 ARDRES

SA BOITARD PRUVOST HERBAUT Géomètres-experts DPLG à Calais

SCP BLEARD VOLPOET Géomètres-experts DPLG à Boulogne / mer

COMMUNE DE WARHEM

Exploitation de M. SCHIPMAN Patrick

Section C no 664-665

S

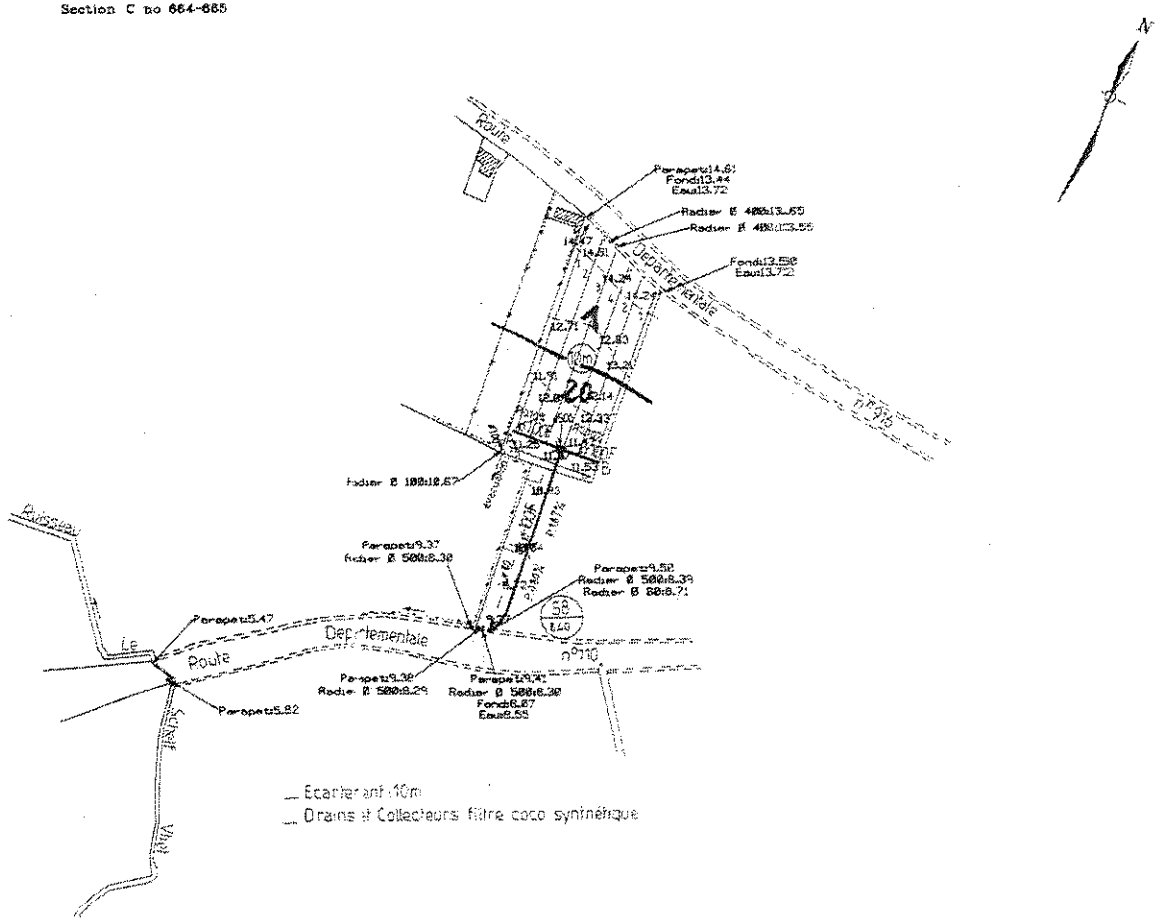

NIVELLEMENT I.G.N.69

ANNEXE - 11/13

ASSOCIATION SYNDICALE AUTORISEE DE DRAINAGE
DES MOERES

PROGRAMME 2010

COMMUNE DE WARHEM
(Secteur T)

PLAN DES TRAVAUX

Echelle 1/2000

VU POUR ETRE ANNEXE à mon arrêté
en date du 12 NOV. 2015
Pour le Préfet et par délégation
Le Secrétaire Général
Gilles BARBACCI

BUREAU D'ETUDES RURALES
AMENAGEMENT - HYDRAULIQUE

Bureau d'Etudes Rurales Aménagement Hydraulique
372 Avenue de Saint Omer 62610 ARDRES

SA BOITARD PRUVOST HERBAUT Géométres-experts DPLG à Calais
SCP BLEARD VOLPOET Géométres-experts DPLG à Boulogne / mer

COMMUNE DE WARHEM
Exploitation de M. SCHIPMAN Patrick
Section D no 389p et 663p

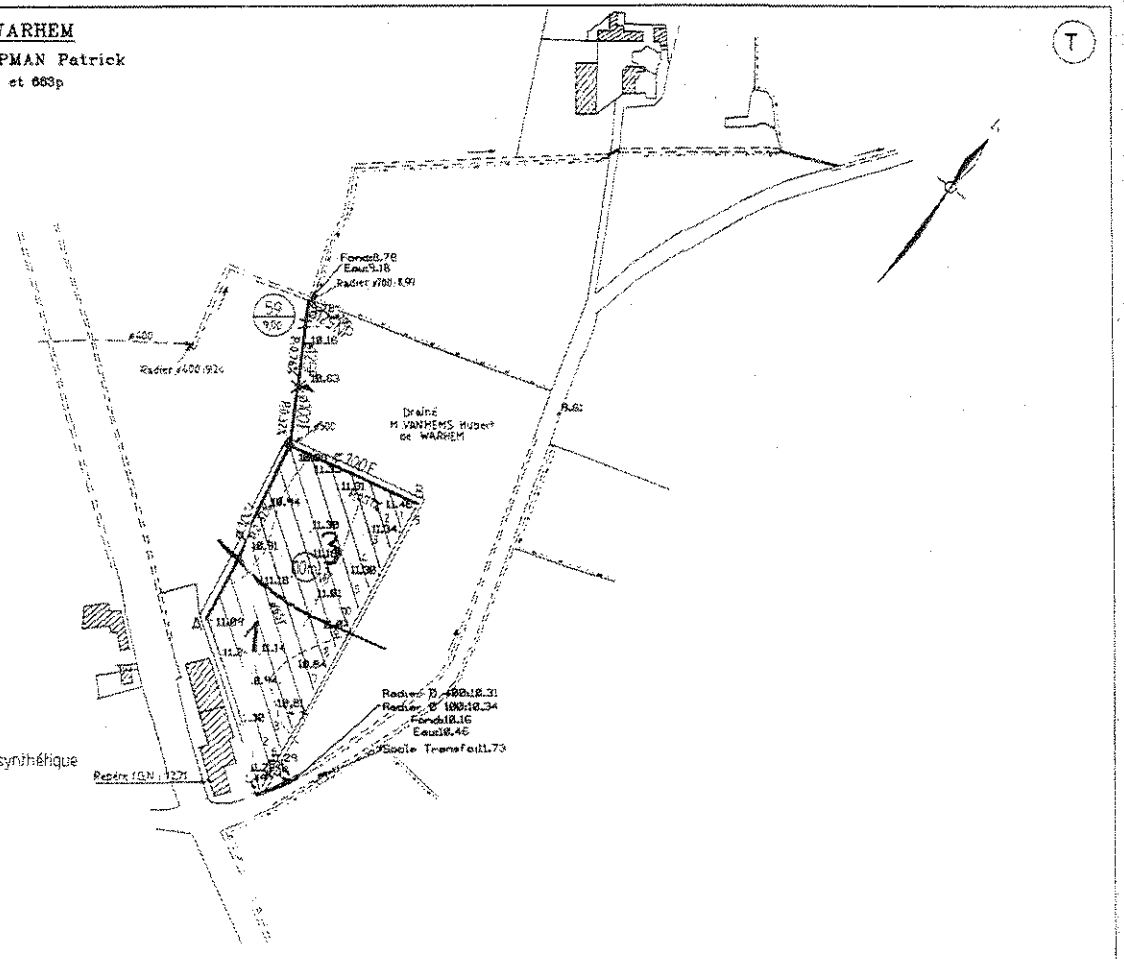

Ecartement : 10 m
Drains et Collecteurs filtre coco synthétique

NIVELLEMENT I.G.N.69

ANNEXE 2 -13/23

ASSOCIATION SYNDICALE AUTORISEE DE DRAINAGE DE LES MOERES

PROGRAMME 2010

COMMUNE DE HONDSCHOOTE

(Secteur L 2)

COMMUNE DE HONDSCHOOTE

Exploitation de M. VERMISSE Alexandre

Section A no 549p

L2

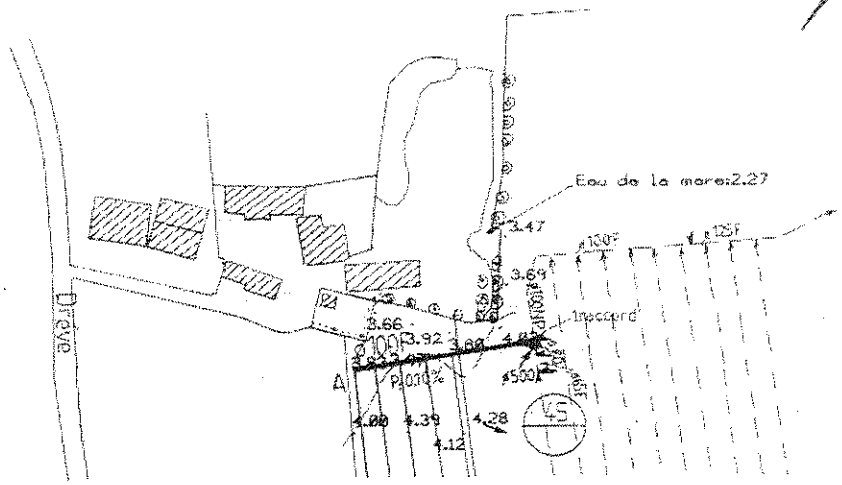

ANNEXE 2 - 27/27

ASSOCIATION SYNDICALE AUTORISEE DE DRAINAGE DES MOERES

PROGRAMME 2010

COMMUNE DE WARHEM
(Secteur U)

PLAN DES TRAVAUX

Echelle 1/2000

VU POUR ETRE ANNEXE à mon arrêté
en date du 12 NOV. 2015
Pour le Préfet et par délégation,
Le Secrétaire Général

Gilles BARSACQ

BUREAU D'ETUDES RURALES
AMENAGEMENT - HYDRAULIQUE

Bureau d'Etudes Rurales Aménagement Hydraulique

372 Avenue de Saint Omer 62610 ARDRES

SA BOITARD PRUVOST HERBAUT Géomètres-experts DPLG à Calais

SCP BLEARD VOLPOET Géomètres-experts DPLG à Boulogne / mer

COMMUNE DE WARHEM
Exploitation de M. HUYGHE Bernard
Section A no 390p et 391p

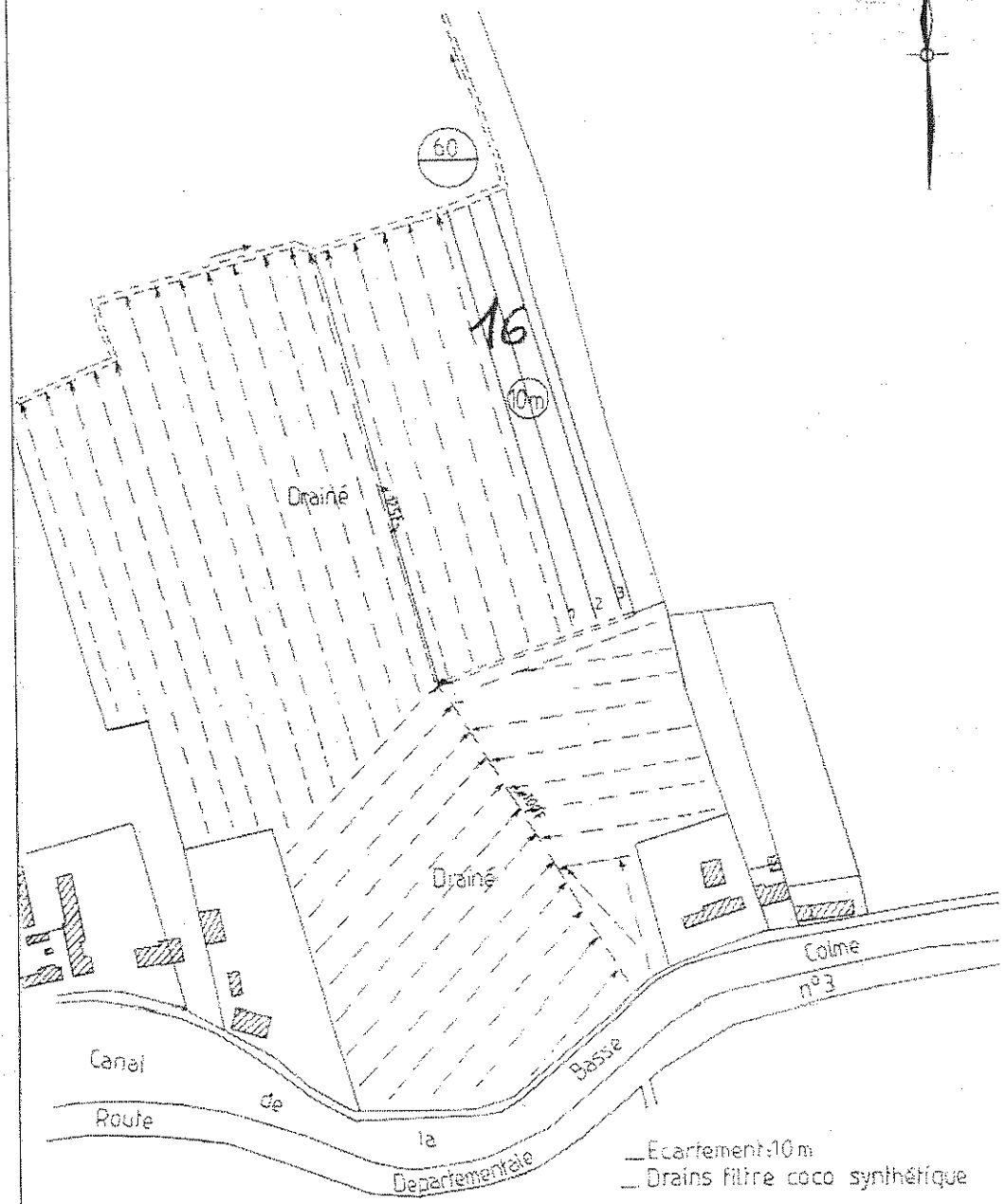

Annexe 3

A RENVOYER IMPERATIVEMENT A LA POLICE DE L'EAU

Association Syndicale Autorisée de Drainage (ASAD) des Moëres

« DRAINAGE AGRICOLE – PROGRAMME 2010 – BASSIN VERSANT DU CANAL DE LA BASSE COLME, DU CANAL DES MOËRES, DU RINGSLOOT ET DE L'YSER »

Dossier Loi sur l'Eau n°59-2013-00028

Le pétitionnaire ci-dessus dénommé déclare[1]

□ démarrer les travaux à la date du

À retourner dûment complété à :

➔ DDTM du Nord
Service Environnement – Cellule police de l'eau
62 Boulevard de Belfort
CS 90007
59042 Lille Cedex

VU POUR ETRE ANNEXE à mon acte
en date du 12 NOV. 2015
Pour le Préfet et par délégation,
Le Secrétaire Général

Gilles BARSACQ

1 Pour chaque phase

annexe-4.1

Impact du drainage sur la nappe superficielle

Fonctionnement classique

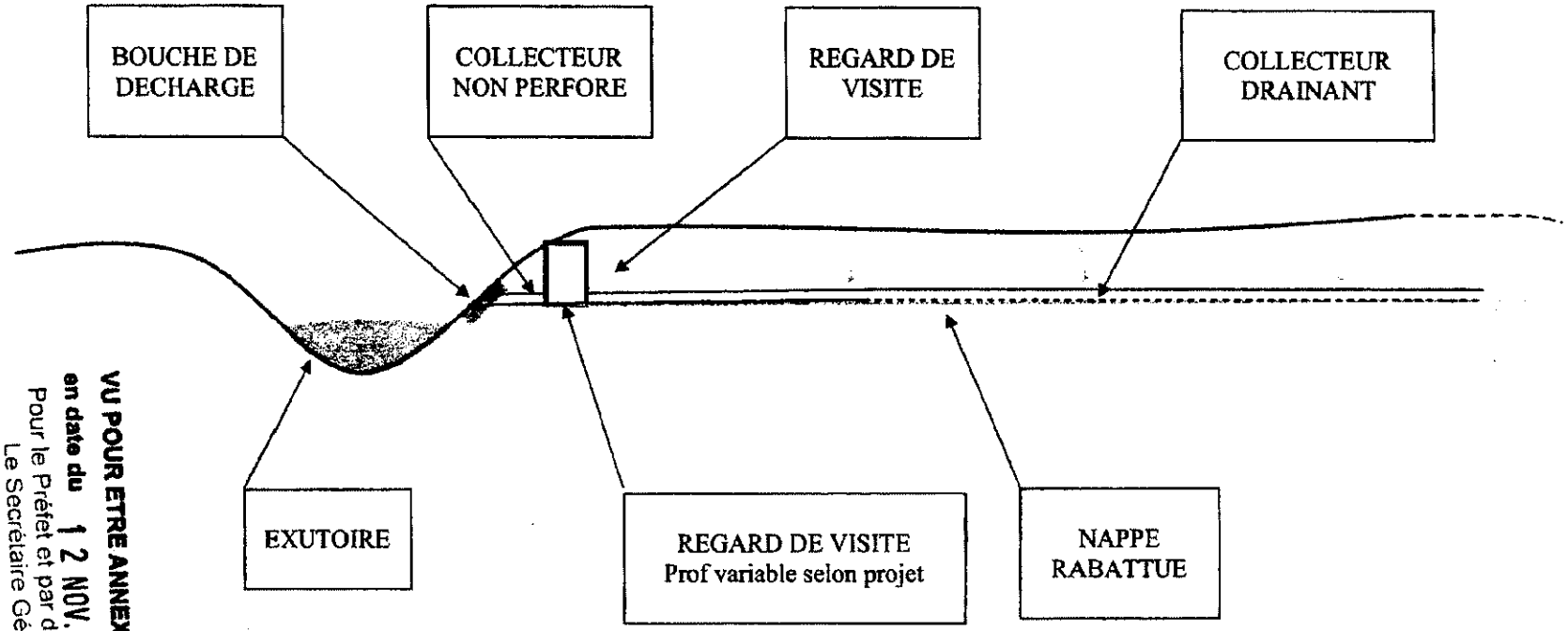

VU POUR ETRE ANNEXE à mon acte en date du 12 NOV. 2015
Pour le Préfet et par délégation,
Le Secrétaire Général
Gilles BARSACQ

Annexe 6-7

annexe 4.2

Impact du drainage sur la nappe superficielle

Fonctionnement avec régulation

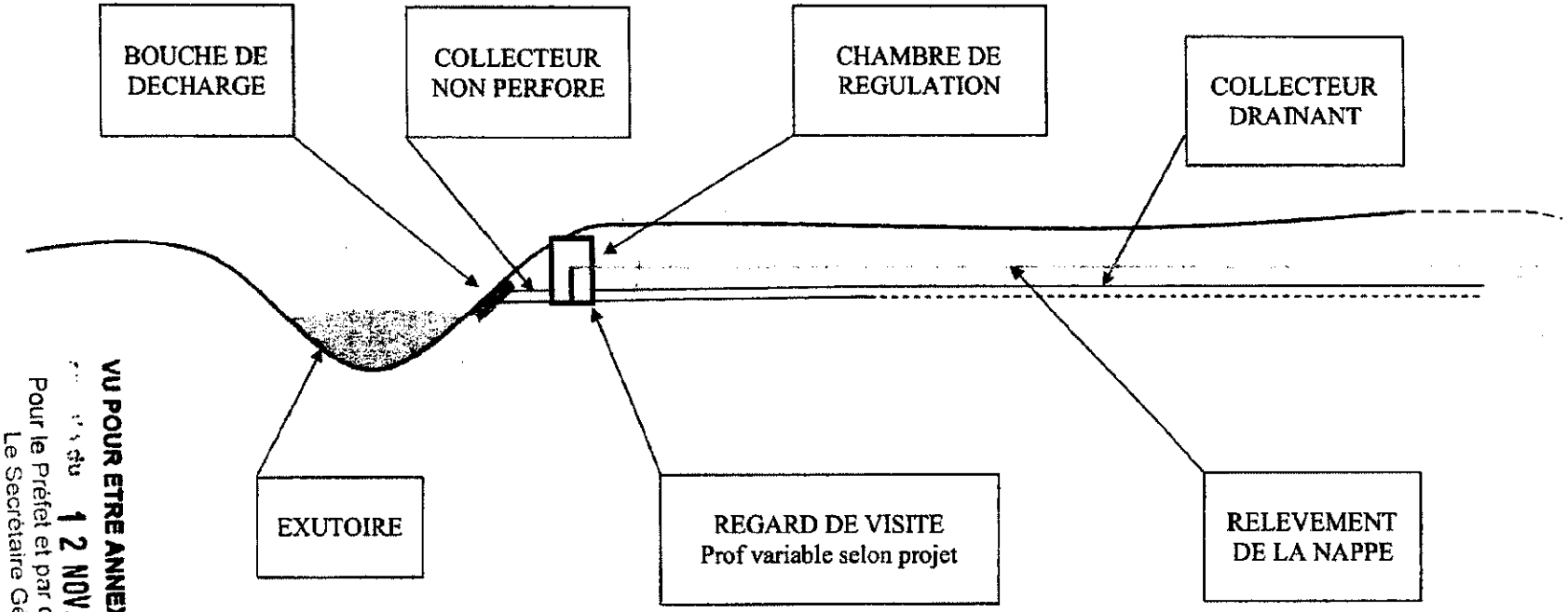

VU POUR ETRE ANNEXE à mon acte

12 NOV. 2015

Pour le Préfet et par délégation,
Le Secrétaire Général

Gilles BARSACQ

Annexe 4-2

Impact du drainage sur la nappe hypodermique

Plan de détail de la chambre de régulation

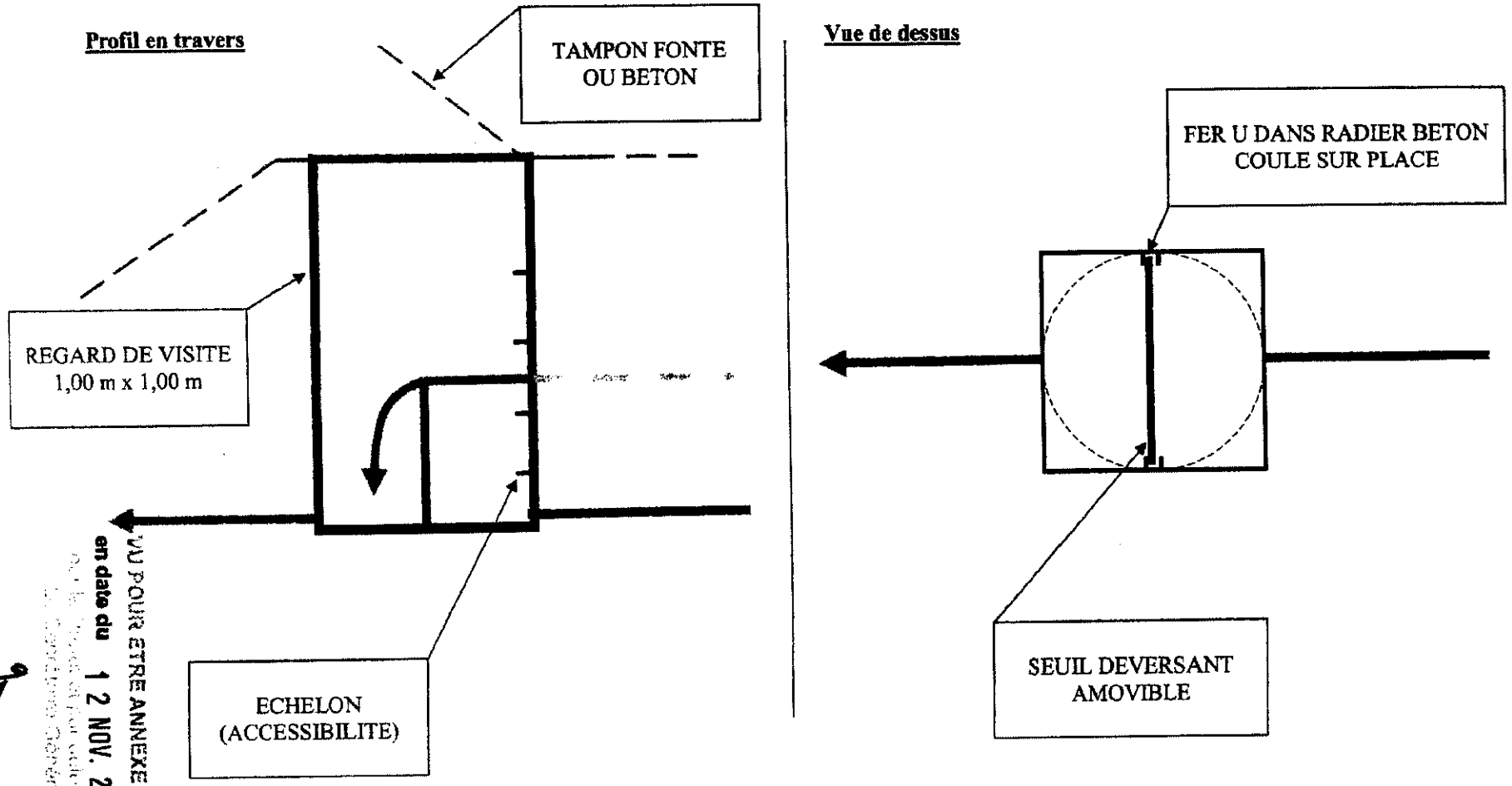

ANNEXE 4-3

VU POUR ETRE ANNEXE à mon acte en date du 12 NOV. 2015

Liberté • Égalité • Fraternité
RÉPUBLIQUE FRANÇAISE

PRÉFET DU NORD

DIRECTION DÉPARTEMENTALE
DES TERRITOIRES ET DE LA MER DU NORD

Service Eau & Environnement
Cellule de police de l'eau

Arrêté préfectoral portant prescriptions particulières concernant la création et l'aménagement d'un lotissement de 15 lots libres de constructeurs situé route d'Oxelaëre sur la commune de Sainte Marie Cappel (Nord)

Le préfet de la région Nord-Pas-de-Calais
Préfet du Nord
Officier de la Légion d'Honneur
Commandeur de l'ordre national du Mérite

Vu le code de l'environnement, notamment les articles L214-1 et suivants, et R214-1 et suivants, portant sur le régime de déclaration ou d'autorisation au titre de la loi sur l'eau ;

Vu la loi du 29 décembre 1892 relative aux dommages causés à la propriété privée par l'exécution des travaux publics ;

Vu l'arrêté ministériel du 11 septembre 2003 portant application du décret 96-102 du 02 février 1996 et fixant les prescriptions générales applicables aux sondages, forage, création de puits ou d'ouvrage souterrain soumis à déclaration en application des articles L214-1 à L214-3 du code de l'environnement et relevant de la rubrique 1.1.1.0 de la nomenclature annexée au décret 93-743 du 29 mars 1993 modifié ;

Vu l'arrêté ministériel du 11 septembre 2003 portant application du décret 96-102 du 02 février 1996 et fixant les prescriptions générales applicables aux prélèvements soumis à déclaration en application des articles L214-1 à L214-3 du code de l'environnement et relevant des rubriques 1.1.2.0, 1.2.1.0, 1.2.2.0, 1.3.1.0, de la nomenclature annexée au décret 93-743 du 29 mars 1993 modifié ;

Vu l'arrêté du 1er octobre 2009 modifiant l'arrêté du 24 juin 2008 précisant les critères de définition et de délimitation des zones humides en application des articles L. 214-7-1 et R. 211-108 du code de l'environnement ;

Vu l'arrêté ministériel du 20 novembre 2009 portant approbation du schéma directeur d'aménagement et de gestion des eaux (SDAGE) du bassin Artois-Picardie ;

Vu le décret du 31 juillet 2014 portant nomination du préfet de la région Nord – Pas-de-Calais, préfet de la zone de défense et de sécurité Nord, préfet du Nord (hors classe), Monsieur Jean-François CORDET ;

Vu la demande reçue le 08 juin 2015, enregistrée sous le numéro 59-2015-00084, présentée par la société de MAVAN Aménageur - 7 Square Dutilleul, 59800 LILLE-, relative à la création et l'aménagement d'un lotissement de 15 lots libres de constructeurs situé route d'Oxelaëre sur la commune de Sainte Marie Cappel (Nord) ;

Vu le récépissé de déclaration du 17 juin 2015 modifié le 28 octobre 2015 ;

Vu la note complémentaire reçue le 24 juillet 2015 ;

Vu le porter à connaissance au bénéficiaire du 22 septembre 2015 du projet d'arrêté statuant sur sa demande et lui accordant un délai d'un mois pour présenter ses observations par écrit, directement ou par mandataire ;

Vu l'avis rendu par la société MAVAN Aménageur le 7 octobre 2015 ;

Considérant les éléments visés au dossier de déclaration :
- des traces rédoxiques observées dans les sols à moins de 50 cm de profondeur,
- la nappe observée à au moins 1,1m de profondeur,
- une mare localisée en limite de projet,

le caractère humide de la zone ne peut être écarté ;

Considérant le refus du pétitionnaire à lever le doute sur le caractère humide de la zone correspondant à l'emprise du projet ;

Sur proposition du directeur départemental des territoires et de la mer du Nord ;

ARRÊTE

Article 1er - Objet du présent arrêté préfectoral

La société MAVAN Aménageur 7 square Dutilleul 59800 LILLE, ci-après dénommée « le bénéficiaire de l'autorisation », est autorisée à procéder aux travaux de création et d'aménagement d'un lotissement de 15 lots libres de constructeurs situé route d'Oxelaëre sur la commune de Sainte Marie Cappel (Nord), conformément aux dispositions et plans mentionnés dans son dossier de déclaration, dans sa version du 8 juin 2015 complétée par son additif du 24 juillet 2015, et celles du présent arrêté.

La limite de l'emprise du projet correspond au périmètre loti représenté sur le plan de composition.

La surface foncière totale du projet est de 2,02 ha.

Le dossier est concerné par les rubriques de la nomenclature définie à l'article R214-1 du code de l'environnement décrites ci-dessous :

2.1.5.0	Rejet d'eaux pluviales dans les eaux douces superficielles ou sur le sol ou dans le sous-sol, la surface totale du projet, augmentée de la surface correspondant à la partie du bassin naturel dont les écoulements sont interceptés par le projet, étant : 1° Supérieure ou égale à 20 ha (A) ; 2° Supérieure à 1 ha mais inférieure à 20 ha (D)	Les eaux issues de l'emprise du projet (2,02 ha) et celles issues de la demi-chaussée, du Petit Chemin d'Oxelaëre (500 m²) La surface totale du projet est de 2,02 ha **Le dossier est soumis à déclaration**
1.1.1.0	Sondage, forage y compris les essais de pompage, création de puits ou d'ouvrage souterrain, non destiné à un usage domestique, exécuté en vue de la recherche ou de la surveillance d'eaux souterraines ou en vue d'effectuer un prélèvement temporaire ou permanent dans les eaux souterraines, y compris dans les nappes d'accompagnement de cours d'eau (D)	Du rabattement de nappe est prévu en phase travaux **Le dossier est soumis à déclaration**

Article 2 - Démarrage des travaux

Le bénéficiaire de l'autorisation avertira le service de police de l'eau, au moins quinze jours à l'avance, de la date de démarrage des travaux d'aménagement, de même en cas d'interruption et à la reprise du chantier.

Article 3 - Zone humide

À compter du démarrage des travaux, le service police de l'eau ou son mandataire pourra intervenir dans l'emprise du projet et procéder à la caractérisation de la zone humide par application de l'arrêté du 24 juin 2008 modifié le 1er octobre 2009, précisant les critères de définition et de délimitation des zones humides.

Dans le cas de l'existence confirmée d'une zone humide, des prescriptions complémentaires liées à la prise en compte des impacts seront imposées, dès lors que les seuils loi sur l'eau sont atteints et sans préjudice des sanctions administratives et pénales.

Article 4 - Conformité du dossier et modifications

Les installations, ouvrages, travaux ou activités, objets du présent arrêté préfectoral, sont situés, installés et exploités conformément aux plans et contenu du dossier de déclaration sans préjudice des dispositions de la présente autorisation.

Toute modification apportée aux installations, ouvrages, à leur mode d'utilisation, à la réalisation des travaux ou à l'aménagement en résultant, à l'exercice des activités ou à leur voisinage et entraînant un changement des éléments du dossier doit être porté, avant sa réalisation, à la connaissance du préfet.

Article 5 - Caractère et durée de l'autorisation

L'autorisation est accordée à titre personnel, précaire et révocable sans indemnité de l'État exerçant ses pouvoirs de police.

Faute pour le bénéficiaire de l'autorisation de se conformer aux dispositions prescrites, l'administration pourra prononcer la déchéance de la présente autorisation et prendre les mesures nécessaires pour faire disparaître aux frais du bénéficiaire de l'autorisation tout dommage provenant de son fait, ou pour prévenir ces dommages dans l'intérêt de l'environnement, de la sécurité et de la santé publique, sans préjudice de l'application des dispositions pénales relatives aux infractions du code de l'environnement.

Il en sera de même dans le cas où, après s'être conformé aux mesures prescrites, le bénéficiaire de l'autorisation changerait ensuite l'état des lieux fixé par cette présente autorisation, sans y être préalablement autorisé, ou s'il ne maintenait pas constamment les installations en état normal de fonctionnement.

L'autorisation est périmée s'il n'en a pas été fait usage dans un délai de 3 ans à compter de la notification du présent arrêté.

Article 6 - Transfert de l'autorisation à un autre bénéficiaire

Conformément à l'article R214-45 du code de l'environnement, le nouveau bénéficiaire doit se déclarer auprès du préfet dans les trois mois qui suivent la prise en charge de l'ouvrage ou le début de l'exercice de son activité.

Article 7 - Déclaration des incidents ou accidents

Le bénéficiaire de l'autorisation est tenu, dès qu'il en a connaissance, de déclarer au préfet les accidents ou incidents intéressant les installations, ouvrages, travaux ou activités faisant l'objet de la présente autorisation, qui sont de nature à porter atteinte aux intérêts mentionnés à l'article L211-1 du code de l'environnement.

Sans préjudice des mesures que pourra prescrire le préfet, le bénéficiaire de l'autorisation devra prendre ou faire prendre les dispositions nécessaires pour mettre fin aux causes de l'accident ou de l'incident, pour évaluer ses conséquences et y remédier.

Le bénéficiaire de l'autorisation demeure responsable des accidents ou dommages qui seraient la conséquence de l'activité ou de l'exécution des travaux ou de l'aménagement.

Article 8 - Accès aux installations et contrôles

Les agents chargés de la police de l'eau et des milieux aquatiques auront libre accès aux installations, ouvrages, travaux ou activités autorisés par le présent arrêté préfectoral, dans les conditions fixées par le code de l'environnement. Ils pourront demander communication de toute pièce utile au contrôle de la bonne exécution du présent arrêté.

Article 9 - Droits des tiers

Les droits des tiers sont et demeurent expressément réservés. Le présent arrêté n'autorise pas à intervenir sur le patrimoine des personnes publiques ou privées sans leur autorisation.

Article 10 - Autres réglementations

La présente autorisation ne dispense en aucun cas le bénéficiaire de l'autorisation de faire les déclarations ou d'obtenir les autorisations requises par d'autres réglementations.

Elle n'autorise entre autres pas à intervenir sur le patrimoine des personnes publiques ou privées sans leur autorisation.

Article 11 - Publication

Le présent arrêté sera inséré au recueil des actes administratifs et publié sur le site internet de la préfecture du Nord.

Un exemplaire sera affiché en mairie de Sainte Marie Cappel pendant une durée d'un mois. Un procès-verbal de l'accomplissement de cette formalité sera adressé par le soin du maire à la cellule de police de l'eau de la direction départementale des territoires et de la mer du Nord (62 boulevard de Belfort, CS 90007, 59042 LILLE Cédex).

Article 12 - Recours

La présente autorisation est susceptible de recours devant le tribunal administratif territorialement compétent, par le bénéficiaire de l'autorisation dans un délai de deux mois suivant sa notification, et par les tiers dans un délai d'un an suivant sa publication au recueil des actes administratifs de la préfecture conformément à l'article R214-19 et dans les conditions de l'article R514-3-1 du code de l'environnement.

Article 13 - Exécution et diffusion de l'arrêté

Le secrétaire général de la préfecture du Nord et le directeur départemental des territoires et de la mer sont chargés, chacun en ce qui le concerne, de l'exécution du présent arrêté qui sera notifié à Monsieur le Maire de la commune de Sainte Marie Cappel et dont copie sera adressée, par la direction départementale des territoires et de la mer à Monsieur le Sous-Préfet de l'arrondissement de Dunkerque.

Fait à Lille, le 28 octobre 2015

Pour le Préfet et par délégation,

Le Secrétaire général,

Gilles BARSACQ